Società Autostrada Tirrenica p.A.

GRUPPO AUTOSTRADE PER L'ITALIA S.p.A.

AUTOSTRADA (A12) : ROSIGNANO – CIVITAVECCHIA

LOTTO 3

TRATTO: SCARLINO – GROSSETO SUD

PROGETTO DEFINITIVO

INFRASTRUTTURA STRATEGICA DI PREMINENTE INTERESSE NAZIONALE LE CUI PROCEDURE DI APPROVAZIONE SONO REGOLATE DALL' ART. 161 DEL D.LGS. 163/2006

SOMME A DISPOSIZIONE

TABELLA DI CENSIMENTO INTERFERENZE E SCHEDE DI RISOLUZIONE

IL RESPONSABILE PROGETTAZIONE SPECIALISTICA	IL RESPONSABILE INTEGRAZIONE PRESTAZIONI SPECIALISTICHE	IL DIRETTORE TECNICO
P.I. Fabio Cerchiari Ord. Per. Ind. di Como N.1067 **RESPONSABILE UFFICIO ESC**	Ing. Alessandro Alfì Ord. Ingg. Milano N. 20015 **COORDINATORE GENERALE APS**	Ing. Maurizio Torresi Ord. Ingg. Milano N. 16492 **RESPONSABILE DIREZIONE SVILUPPO INFRASTRUTTURE**

RIFERIMENTO ELABORATO	DIRETTORIO		FILE		DATA:	REVISIONE	
	codice commessa	N.Prog.	unita'	n. progressivo	FEBBRAIO 2011	n.	data
	12121202		ESC394	--	SCALA: VARIE		

spea autostrade ingegneria europea		ELABORAZIONE GRAFICA A CURA DI :	
		ELABORAZIONE PROGETTUALE A CURA DI :	
CONSULENZA A CURA DI :		IL RESPONSABILE UFFICIO/UNITA'	P.I. Fabio Cerchiari Ord. Per. Ind. di Como N.1067

RESPONSABILE DI COMMESSA	VISTO DEL COMMITTENTE	VISTO DEL CONCEDENTE
Ing. Michele Parrella Ord. Ingg. Avellino N. 933 **COORDINATORE OPERATIVO DI PROGETTO**	SAT	

IL PRESENTE DOCUMENTO NON POTRA' ESSERE COPIATO, RIPRODOTTO O ALTRIMENTI PUBBLICATO, IN TUTTO O IN PARTE, SENZA IL CONSENSO SCRITTO DELLA SOC. AUTOSTRADE PER L'ITALIA S.P.A.. OGNI UTILIZZO NON AUTORIZZATO SARA' PERSEGUITO A NORMA DI LEGGE.
THIS DOCUMENT MAY NOT BE COPIED, REPRODUCED OR PUBLISHED, EITHER IN PART OR IN ITS ENTIRETY, WITHOUT THE WRITTEN PERMISSION OF SOC. AUTOSTRADE PER L'ITALIA S.P.A.. UNAUTHORIZED USE WILL BE PROSECUTED BY LAW.

AUTOSTRADA (A12) : ROSIGNANO - CIVITAVECCHIA
LOTTO 3
TRATTO: SCARLINO - GROSSETO SUD

numero progressivo di interferenze	Identificativo delle interferenze	Identificazione della tipologia del servizio rappresentato	Comune su cui ricade l'interferenza	Tratto in cui ricade l'interferenza	Progressiva chilometrica dell'interferenza		Dati realtivi all'ente gestore			Posizione dell'elemento, aereo, interrato o staffato		descrizione dell'interferenza segnalata	Diametro della tubazione	Tipologia di intervento prevista per la risoluzione dell'interferenza	Numero progressivo della scheda di risoluzione
N. PROG.	ID	TIPO	COMUNE	TRATTO	PROGRESSIVA DA KM	PROGRESSIVA A KM	GESTORE	REFERENTE	INDIRIZZO e RECAPITI	POSIZIONE		DESCRIZIONE	DIAM	INTERVENTO	N. SCHEDA DI RISOLUZIONE
1	**FO001**	**FO**	Massa Marittima, Gavorrano, Roccastrada e Grosseto	A12 lotto3 parte 1 e 2	0+000 0+000	14+400 18+980	RETELIT	Ing. Annis Gennaro	cel 335-6620447 g.annis@retelit.it	INTERRATO	LONGITUDINALE	Infrastruttura fibra ottica contenente linea Retelit		Necessita di intervento	**001**
2	**FO002**	**FO**	Massa Marittima, Gavorrano, Roccastrada e Grosseto	A12 lotto3 parte 1 e 2	0+000 0+000	14+400 11+700	TELECOM ITALIA	Sig. Vivarelli Antonio	Viuzzo dei Bruni 8, 50133 (FI); Tel.335-1342717; mail. antonio.vivarelli@telecomitalia.it	INTERRATO	LONGITUDINALE	Infrastruttura fibra ottica contenente linea Telecom		Necessita di intervento	**002**
3	**EMT001**	**EMT**	Massa Marittima	A12 lotto3 parte 1	0+792		ENEL DISTRIBUZIONE	Frosali Riccardo	Via Ruggeto Bonghi, 58100, Tel. 329-5951370	AEREA	TRASVERSALE	Linea elettrica aerea media tensione con attraversamento su palificata		Interferisce ma non necessita di intervento	
4	**ACQ001**	**ACQ**	Massa Marittima	A12 lotto3 parte 1	1+280	1+340	ACQUEDOTTO DEL FIORA	Sig. Rossi Sergio	Via Aurelia nord n°76, Grosseto, tel 0564-422611, cel 335-7214747	INTERRATO	LONGITUDINALE	Tubazione acquedotto in PEAD DE 50	50	Non interferisce	
5	**EBT001**	**EBT**	Massa Marittima	A12 lotto32 parte 1	1+280	1+340	ENEL DISTRIBUZIONE	Frosali Riccardo	Via Ruggeto Bonghi, 58100, Tel. 329-5951370	INTERRATO	LONGITUDINALE	Linea elettrica bassa tensione interrata		Non interferisce	
6	**ACQ002**	**ACQ**	Gavorrano	A12 lotto3 parte 1	1+512	1+940	ACQUEDOTTO DEL FIORA	Sig. Rossi Sergio	Via Aurelia nord n°76, Grosseto, tel 0564-422611, cel 335-7214747	INTERRATO	LONGITUDINALE TRASVERSALE	Tubazione acquedotto in PEAD DE 50	50	Necessita di intervento	**003**
7	**EBT002**	**EBT**	Gavorrano	A12 lotto3 parte 1	1+903		ENEL DISTRIBUZIONE	Frosali Riccardo	Via Ruggeto Bonghi, 58100, Tel. 329-5951370	AEREA	TRASVERSALE	Linea elettrica bassa tensione aerea su palificata		Interferisce ma non necessita di intervento	
8	**GAS001**	**GAS**	Gavorrano	A12 lotto3 parte 1	1+950		TOSCANA ENERGIA	Geo. Luca Baglini	Via A. Bellatalla 1, 56121 Pisa, Tel. 050-848742, mail. luca.baglini@toscanaenergia.it	STAFFATO	LONGITUDINALE TRASVERSALE	Metanodotto media pressione		Interferisce ma non necessita di intervento	
9	**EMT002**	**EMT**	Gavorrano	A12 lotto3 parte 1	2+012		ENEL DISTRIBUZIONE	Frosali Riccardo	Via Ruggeto Bonghi, 58100, Tel. 329-5951370	INTERRATO	TRASVERSALE	Linea elettrica media tensione interrata		Necessita di intervento	**004**
10	**TEL001**	**TEL**	Gavorrano	A12 lotto3 parte 1	2+200	2+350	TELECOM ITALIA	Roberto Troiani	Viuzzo dei Bruni 8, 50133 (FI); roberto.troiani@telecomitalia.it	AEREA	LONGITUDINALE TRASVERSALE	Linea telefonica cavo in rame aerea su palificata		Necessita di intervento	**005**
11	**EBT003**	**EBT**	Gavorrano	A12 lotto3 parte 1	2+523		ENEL DISTRIBUZIONE	Frosali Riccardo	Via Ruggeto Bonghi, 58100, Tel. 329-5951370	INTERRATO	TRASVERSALE	Linea elettrica bassa tensione interrata privata		Interferisce ma non necessita di intervento	
12	**TEL002**	**TEL**	Gavorrano	A12 lotto3 parte 1	2+960	3+280	TELECOM ITALIA	Roberto Troiani	Viuzzo dei Bruni 8, 50133 (FI); roberto.troiani@telecomitalia.it	AEREA	LONGITUDINALE	Linea telefonica cavo in rame aerea su palificata		Necessita di intervento	**006**
13	**ACQ003**	**ACQ**	Gavorrano	A12 lotto3 parte 1	3+156		ACQUEDOTTO DEL FIORA	Sig. Rossi Sergio	Via Aurelia nord n°76, Grosseto, tel 0564-422611, cel 335-7214747	INTERRATO	TRASVERSALE	Tubazione acquedotto in PEAD DE 40	40	Necessita di intervento	**007**
14	**EBT004**	**EBT**	Gavorrano	A12 lotto3 parte 1	3+308		ENEL DISTRIBUZIONE	Frosali Riccardo	Via Ruggeto Bonghi, 58100, Tel. 329-5951370	INTERRATA	TRASVERSALE	Linea elettrica bassa tensione interrata		Necessita di intervento	**008**
15	**SNA001**	**SNA**	Gavorrano	A12 lotto3 parte 1	3+594		SNAM RETE GAS	Roberto Farsetti	Via Don Minzoni; 56019; Migliarino Pisano (PI); tel 050-804081; roberto.farsetti@snamretegas.it	INTERRATO	TRASVERSALE	Tubazione metanodotto denominata "Torrenieri - Piombino" DN 750 acc	750	Necessita di intervento	**009**
16	**ACQ004**	**ACQ**	Gavorrano	A12 lotto3 parte 1	4+020		ACQUEDOTTO DEL FIORA	Sig. Rossi Sergio	Via Aurelia nord n°76, Grosseto, tel 0564-422611, cel 335-7214747	STAFFATO	TRASVERSALE	Tubazione acquedotto in FE 1'	1'	Interferisce ma non necessita di intervento	
17	**EBT005**	**EBT**	Gavorrano	A12 lotto3 parte 1	SVINCOLO DI GAVORRANO		ENEL DISTRIBUZIONE	Frosali Riccardo	Via Ruggeto Bonghi, 58100, Tel. 329-5951370	AEREA	TRASVERSALE	Linea elettrica bassa tensione aerea su palificata		Interferisce ma non necessita di intervento	
18	**EBT006**	**EBT**	Gavorrano	A12 lotto3 parte 1	4+100		ENEL DISTRIBUZIONE	Frosali Riccardo	Via Ruggeto Bonghi, 58100, Tel. 329-5951370	AEREA	LONGITUDINALE	Linea elettrica bassa tensione aerea su palificata		Non interferisce	
19	**FO003**	**FO**	Gavorrano	A12 lotto3 parte 1	4+196		TELECOM ITALIA	Sig. Vivarelli Antonio	Viuzzo dei Bruni 8, 50133 (FI); Tel.335-1342717; mail. antonio.vivarelli@telecomitalia.it	INTERRATO	TRASVERSALE	Infrastruttura fibra ottica contenente linea Telecom		Necessita di intervento	**002**
20	**EBT007**	**EBT**	Gavorrano	A12 lotto3 parte 1	4+240		ENEL DISTRIBUZIONE	Frosali Riccardo	Via Ruggeto Bonghi, 58100, Tel. 329-5951370	AEREA	LONGITUDINALE	Linea elettrica bassa tensione aerea su palificata		Non interferisce	
21	**EBT008**	**EBT**	Gavorrano	A12 lotto3 parte 1	4+400	4+500	ENEL DISTRIBUZIONE	Frosali Riccardo	Via Ruggeto Bonghi, 58100, Tel. 329-5951370	AEREA	LONGITUDINALE	Linea elettrica bassa tensione aerea su palificata		Non interferisce	
22	**ACQ005**	**ACQ**	Gavorrano	A12 lotto3 parte 1	4+745		ACQUEDOTTO DEL FIORA	Sig. Rossi Sergio	Via Aurelia nord n°76, Grosseto, tel 0564-422611, cel 335-7214747	INTERRATO	TRASVERSALE	Tubazione acquedotto 42 bar, ACC DN 400	400	Necessita di intervento	**010**

AUTOSTRADA (A12) : ROSIGNANO - CIVITAVECCHIA
LOTTO 3
TRATTO: SCARLINO - GROSSETO SUD

numero progressivo di interferenze	Identificativo delle interferenze	Identificazione della tipologia del servizio rappresentato	Comune su cui ricade l'interferenza	Tratto in cui ricade l'interferenza	Progressiva chilometrica dell'interferenza		Dati realtivi all'ente gestore			Posizione dell'elemento, aereo, interrato o staffato		descrizione dell'interferenza segnalata	Diametro della tubazione	Tipologia di intervento prevista per la risoluzione dell'interferenza	Numero progressivo della scheda di risoluzione
N. PROG.	ID	TIPO	COMUNE	TRATTO	PROGRESSIVA DA KM	PROGRESSIVA A KM	GESTORE	REFERENTE	INDIRIZZO e RECAPITI	POSIZIONE		DESCRIZIONE	DIAM	INTERVENTO	N. SCHEDA DI RISOLUZIONE
23	**FO004**	**FO**	Gavorrano	A12 lotto3 parte 1 e 2	4+780	10+148	INTEROUTE	Sig. Mauro Barbieri	Via Padre Aurelio Barsanti 4, 56121 Pisa, Tel.050-981952, mail. mauro.barbieri@interoute.com	INTERRATO	LONGITUDINALE	Infrastruttura fibra ottica contenente		Non interferisce	
24	**EBT009**	**EBT**	Gavorrano	A12 lotto3 parte 1	4+960		ENEL DISTRIBUZIONE	Frosali Riccardo	Via Ruggeto Bonghi, 58100, Tel. 329-5951370	AEREA	LONGITUDINALE	Linea elettrica bassa tensione aerea su palificata		Non interferisce	
25	**EBT010**	**EBT**	Gavorrano	A12 lotto3 parte 1	5+100	5+230	ENEL DISTRIBUZIONE	Frosali Riccardo	Via Ruggeto Bonghi, 58100, Tel. 329-5951370	AEREA	LONGITUDINALE	Linea elettrica bassa tensione aerea su palificata		Non interferisce	
26	**TEL003**	**TEL**	Gavorrano	A12 lotto3 parte 1	5+100	5+230	TELECOM ITALIA	Roberto Troiani	Viuzzo dei Bruni 8, 50133 (FI); roberto.troiani@telecomitalia.it	AEREA	LONGITUDINALE	Linea telefonica cavo in rame aerea su palificata		Non interferisce	
27	**ACQ006**	**ACQ**	Gavorrano	A12 lotto3 parte 1	5+243	5+340	ACQUEDOTTO DEL FIORA	Sig. Rossi Sergio	Via Aurelia nord n°76, Grosseto, tel 0564-422611, cel 335-7214747	INTERRATO	LONGITUDINALE TRASVERSALE	Tubazione acquedotto in PEAD DE 25	25	Necessita di intervento	**011**
28	**TEL004**	**TEL**	Gavorrano	A12 lotto3 parte 1	5+336		TELECOM ITALIA	Roberto Troiani	Viuzzo dei Bruni 8, 50133 (FI); roberto.troiani@telecomitalia.it	INTERRATA	TRASVERSALE	Linea telefonica cavo in rame interrata		Necessita di intervento	**012**
29	**SNA002**	**SNA**	Gavorrano	A12 lotto3 parte 1	5+455		SNAM RETE GAS	Roberto Farsetti	Via Don Minzoni; 56019; Migliarino Pisano (PI); tel 050-804081; roberto.farsetti@snamretegas.it	INTERRATO	TRASVERSALE	Tubazione metanodotto denominata "Torrenieri - Piombino derivazione per Grosseto" DN 300 acc	300	Necessita di intervento	**013**
30	**EMT003**	**EMT**	Gavorrano	A12 lotto3 parte 1	6+188		ENEL DISTRIBUZIONE	Frosali Riccardo	Via Ruggeto Bonghi, 58100, Tel. 329-5951370	INTERRATO	TRASVERSALE	Linea elettrica media tensione interrata		Necessita di intervento	**014**
31	**SNA003**	**SNA**	Gavorrano	A12 lotto3 parte 1	6+240	6+600	SNAM RETE GAS	Roberto Farsetti	Via Don Minzoni; 56019; Migliarino Pisano (PI); tel 050-804081; roberto.farsetti@snamretegas.it	INTERRATO	TRASVERSALE	Tubazione metanodotto denominata "Torrenieri - Piombino derivazione per Grosseto" DN 300 acc	300	Non interferisce	
32	**ACQ007**	**ACQ**	Gavorrano	A12 lotto3 parte 1	6+250		ACQUEDOTTO DEL FIORA	Sig. Rossi Sergio	Via Aurelia nord n°76, Grosseto, tel 0564-422611, cel 335-7214747	INTERRATO	LONGITUDINALE TRASVERSALE	Tubazione acquedotto in PEAD DE 40	40	Necessita di intervento	**015**
33	**EMT004**	**EMT**	Gavorrano	A12 lotto3 parte 1	6+282		ENEL DISTRIBUZIONE	Frosali Riccardo	Via Ruggeto Bonghi, 58100, Tel. 329-5951370	INTERRATO	TRASVERSALE	Linea elettrica media tensione interrata		Necessita di intervento	**014**
34	**ACQ008**	**ACQ**	Gavorrano	A12 lotto3 parte 1	6+288		NUOVA SOLMINE	Sig. Miriano Meloni	Stabilimento di Scarlino, C.P. 110, 58022 Follonica GR, Tel. 0566-70207, mail. m.meloni@solmine.it	INTERRATO	TRASVERSALE	Tubazione acquedotto industriale ACC DN300 con tubo guaina in ca, proveniente dalla miniera di Capanne	300	Necessita di intervento	**016**
35	**ILL001**	**ILL**	Gavorrano	A12 lotto3 parte 1	6+260	6+480				INTERRATA	LONGITUDINALE	Lina di illuminazione bassa tensione		Per la risoluzione delle interferenze di illuminazione vedere elaborati specifici di progetto	
36	**EBT011**	**EBT**	Gavorrano	A12 lotto3 parte 1	6+733		ENEL DISTRIBUZIONE	Frosali Riccardo	Via Ruggeto Bonghi, 58100, Tel. 329-5951370	INTERRATA	LONGITUDINALE	Linea elettrica bassa tensione interrata		Interferisce ma non necessita di intervento	
37	**TEL005**	**TEL**	Gavorrano	A12 lotto3 parte 1	6+400	6+740	TELECOM ITALIA	Roberto Troiani	Viuzzo dei Bruni 8, 50133 (FI); roberto.troiani@telecomitalia.it	AEREA	LONGITUDINALE	Linea telefonica cavo in rame aerea su palificata		Necessita di intervento	**017**
39	**EBT012**	**EBT**	Gavorrano	A12 lotto3 parte 1	6+600	6+770	ENEL DISTRIBUZIONE	Frosali Riccardo	Via Ruggeto Bonghi, 58100, Tel. 329-5951370	AEREA	LONGITUDINALE	Linea elettrica bassa tensione aerea su palificata		Non interferisce	
40	**ACQ009**	**ACQ**	Gavorrano	A12 lotto3 parte 1	7+712	7+785	ACQUEDOTTO DEL FIORA	Sig. Rossi Sergio	Via Aurelia nord n°76, Grosseto, tel 0564-422611, cel 335-7214747	INTERRATO	LONGITUDINALE TRASVERSALE	Tubazione acquedotto in FE 3' catramato	3'	Necessita di intervento	**018**
41	**EBT013**	**EBT**	Gavorrano	A12 lotto3 parte 1	7+793		ENEL DISTRIBUZIONE	Frosali Riccardo	Via Ruggeto Bonghi, 58100, Tel. 329-5951370	AEREA	LONGITUDINALE	Linea elettrica bassa tensione aerea su palificata		Non interferisce	
42	**TEL006**	**TEL**	Gavorrano	A12 lotto3 parte 1	8+821	SVINCOLO DI GAVORRANO SCALO	TELECOM ITALIA	Roberto Troiani	Viuzzo dei Bruni 8, 50133 (FI); roberto.troiani@telecomitalia.it	AEREA	LONGITUDINALE TRASVERSALE	Linea telefonica cavo in rame aerea su palificata		Necessita di intervento	**019**
43	**ILL002**	**ILL**	Gavorrano	A12 lotto3 parte 1	7+920					INTERRATA	TRASVERSALE	Lina di illuminazione bassa tensione		Per la risoluzione delle interferenze di illuminazione vedere elaborati specifici di progetto	
44	**EBT014**	**EBT**	Gavorrano	A12 lotto3 parte 1	SVINCOLO DI GAVORRANO SCALO		ENEL DISTRIBUZIONE	Frosali Riccardo	Via Ruggeto Bonghi, 58100, Tel. 329-5951370	AEREA	TRASVERSALE	Linea elettrica bassa tensione aerea su palificata		Necessita di intervento	**020**
45	**TEL007**	**TEL**	Gavorrano	A12 lotto3 parte 1	7+961		TELECOM ITALIA	Roberto Troiani	Viuzzo dei Bruni 8, 50133 (FI); roberto.troiani@telecomitalia.it	INTERRATA	TRASVERSALE	Linea telefonica cavo in rame interrata		Necessita di intervento	**019**

AUTOSTRADA (A12) : ROSIGNANO - CIVITAVECCHIA
LOTTO 3
TRATTO: SCARLINO - GROSSETO SUD

numero progressivo di interferenze	Identificativo delle interferenze	Identificazione della tipologia del servizio rappresentato	Comune su cui ricade l'interferenza	Tratto in cui ricade l'interferenza	Progressiva chilometrica dell'interferenza		Dati realtivi all'ente gestore			Posizione dell'elemento, aereo, interrato o staffato		descrizione dell'interferenza segnalata	Diametro della tubazione	Tipologia di intervento prevista per la risoluzione dell'interferenza	Numero progressivo della scheda di risoluzione
N. PROG.	ID	TIPO	COMUNE	TRATTO	PROGRESSIVA DA KM	PROGRESSIVA A KM	GESTORE	REFERENTE	INDIRIZZO e RECAPITI	POSIZIONE		DESCRIZIONE	DIAM	INTERVENTO	N. SCHEDA DI RISOLUZIONE
46	**TEL008**	**TEL**	Gavorrano	A12 lotto3 parte 1	7+800	8+580	TELECOM ITALIA	Roberto Troiani	Viuzzo dei Bruni 8, 50133 (FI); roberto.troiani@telecomitalia.it	AEREO INTERRATO	LONGITUDINALE TRASVERSALE	Linea telefonica cavo in rame aerea su palificata		Necessita di intervento	**021**
38	**ACQ010**	**ACQ**	Gavorrano	A12 lotto3 parte 1	8+042		ACQUEDOTTO DEL FIORA	Sig. Rossi Sergio	Via Aurelia nord n°76, Grosseto, tel 0564-422611, cel 335-7214747	INTERRATO	LONGITUDINALE	Tubazione acquedotto in FE 2' catramato	2'	Necessita di intervento	**022**
47	**EBT015**	**EBT**	Gavorrano	A12 lotto3 parte 1	8+266	8+660	ENEL DISTRIBUZIONE	Frosali Riccardo	Via Ruggeto Bonghi, 58100, Tel. 329-5951370	AEREA	LONGITUDINALE TRASVERSALE	Linea elettrica bassa tensione aerea su palificata		Necessita di intervento	**023**
48	**ACQ011**	**ACQ**	Gavorrano	A12 lotto3 parte 1	8+408	8+580	ACQUEDOTTO DEL FIORA	Sig. Rossi Sergio	Via Aurelia nord n°76, Grosseto, tel 0564-422611, cel 335-7214747	INTERRATO	LONGITUDINALE TRASVERSALE	Tubazione acquedotto in PEAD DE 25	25	Necessita di intervento	**024**
49	**SRB001**	**SRB**	Gavorrano	A12 lotto3 parte 1	8+620		TELECOM ITALIA	Sig. Alberto Giomi	Viuzzo dei Bruni 8, 50133 (FI); alberto.giomi@telecomitalia.it	AEREA	LONGITUDINALE	Stazione radio base		Non interferisce	
50	**EBT016**	**EBT**	Gavorrano	A12 lotto3 parte 1	8+856		ENEL DISTRIBUZIONE	Frosali Riccardo	Via Ruggeto Bonghi, 58100, Tel. 329-5951370	AEREA	TRASVERSALE	Linea elettrica bassa tensione aerea su palificata		Necessita di intervento	**025**
51	**ACQ012**	**ACQ**	Gavorrano	A12 lotto3 parte 1	8+880	9+027	ACQUEDOTTO DEL FIORA	Sig. Rossi Sergio	Via Aurelia nord n°76, Grosseto, tel 0564-422611, cel 335-7214747	INTERRATO	LONGITUDINALE TRASVERSALE	Condotta Privata Tubazione acquedotto in PEAD DE 25	25	Necessita di intervento	**026**
52	**EBT017**	**EBT**	Gavorrano	A12 lotto3 parte 1	9+125	9+300	ENEL DISTRIBUZIONE	Frosali Riccardo	Via Ruggeto Bonghi, 58100, Tel. 329-5951370	AEREA	LONGITUDINALE	Linea elettrica bassa tensione aerea su palificata		Non interferisce	
53	**ACQ013**	**ACQ**	Gavorrano	A12 lotto3 parte 1	10+000		ACQUEDOTTO DEL FIORA	Sig. Rossi Sergio	Via Aurelia nord n°76, Grosseto, tel 0564-422611, cel 335-7214747	INTERRATO	TRASVERSALE	Tubazione acquedotto in PEAD DE 25	25	Necessita di intervento	**027**
54	**ACQ014**	**ACQ**	Gavorrano	A12 lotto3 parte 1	10+737		ACQUEDOTTO DEL FIORA	Sig. Rossi Sergio	Via Aurelia nord n°76, Grosseto, tel 0564-422611, cel 335-7214747	INTERRATO	TRASVERSALE	Tubazione acquedotto in PEAD DE 25	25	Necessita di intervento	**028**
55	**ACQ015**	**ACQ**	Gavorrano	A12 lotto3 parte 1	11+130		ACQUEDOTTO DEL FIORA	Sig. Rossi Sergio	Via Aurelia nord n°76, Grosseto, tel 0564-422611, cel 335-7214747	INTERRATO	TRASVERSALE	Tubazione acquedotto in PEAD DE 25	25	Necessita di intervento	**029**
56	**TEL009**	**TEL**	Gavorrano	A12 lotto3 parte 1	11+167		TELECOM ITALIA	Roberto Troiani	Viuzzo dei Bruni 8, 50133 (FI); roberto.troiani@telecomitalia.it	INTERRATA	TRASVERSALE	Linea telefonica cavo in rame interrata		Necessita di intervento	**030**
57	**EMT005**	**EMT**	Gavorrano	A12 lotto3 parte 1	11+607		ENEL DISTRIBUZIONE	Frosali Riccardo	Via Ruggeto Bonghi, 58100, Tel. 329-5951370	AEREA	TRASVERSALE	Linea elettrica aerea media tensione con attraversamento su palificata		Necessita di intervento	**031**
58	**ACQ016**	**ACQ**	Gavorrano	A12 lotto3 parte 1	11+698		ACQUEDOTTO DEL FIORA	Sig. Rossi Sergio	Via Aurelia nord n°76, Grosseto, tel 0564-422611, cel 335-7214747	INTERRATO	TRASVERSALE	Tubazione acquedotto in PEAD DE 25	25	Necessita di intervento	**032**
59	**ACQ017**	**ACQ**	Gavorrano	A12 lotto3 parte 1	11+974		ACQUEDOTTO DEL FIORA	Sig. Rossi Sergio	Via Aurelia nord n°76, Grosseto, tel 0564-422611, cel 335-7214747	INTERRATO	TRASVERSALE	Tubazione acquedotto in PEAD DE 25	25	Necessita di intervento	**033**
60	**RFI001**	**EMT**	Gavorrano	A12 lotto3 parte 1	12+650	14+400	RFI	Ing. Arrighi Simone	Viale Fratelli Rosselli n.5, 50123 Firenze (Fi), Tel. 055-2355859	AEREA	LONGITUDINALE	Linea elettrica aerea media tensione con attraversamento su palificata		Non interferisce	
61	**ACQ018**	**ACQ**	Gavorrano	A12 lotto3 parte 1	12+744		ACQUEDOTTO DEL FIORA	Sig. Rossi Sergio	Via Aurelia nord n°76, Grosseto, tel 0564-422611, cel 335-7214747	INTERRATO	TRASVERSALE	Tubazione acquedotto in PEAD DE 25	25	Necessita di intervento	**034**
62	**EBT018**	**EBT**	Gavorrano	A12 lotto3 parte 1	12+760		ENEL DISTRIBUZIONE	Frosali Riccardo	Via Ruggeto Bonghi, 58100, Tel. 329-5951370	INTERRATA	TRASVERSALE	Linea elettrica bassa tensione interrata		Necessita di intervento	**035**
63	**ACQ019**	**ACQ**	Gavorrano	A12 lotto3 parte 1	12+744	13+740	ACQUEDOTTO DEL FIORA	Sig. Rossi Sergio	Via Aurelia nord n°76, Grosseto, tel 0564-422611, cel 335-7214747	INTERRATO	TRASVERSALE			Necessita di intervento	**034**
64	**TEL010**	**TEL**	Gavorrano	A12 lotto3 parte 2	2+471		TELECOM ITALIA	Roberto Troiani	Viuzzo dei Bruni 8, 50133 (FI); roberto.troiani@telecomitalia.it	INTERRATA	TRASVERSALE	Linea telefonica cavo in rame interrata		Necessita di intervento	**036**
65	**EAT001**	**EAT**	Gavorrano	A12 lotto2 parte 3	2+563		RFI	Ing. Arrighi Simone	Viale Fratelli Rosselli n.5, 50123 Firenze (Fi), Tel. 055-2355859	AEREO	TRASVERSALE	Linea elettrica alta tensione aerea su tralicci		Necessita di intervento	**037**
66	**TEL011**	**TEL**	Gavorrano	A12 lotto3 parte 2	2+600		TELECOM ITALIA	Roberto Troiani	Viuzzo dei Bruni 8, 50133 (FI); roberto.troiani@telecomitalia.it	AEREA	LONGITUDINALE	Linea telefonica cavo in rame aerea su palificata		Non interferisce	

AUTOSTRADA (A12) : ROSIGNANO - CIVITAVECCHIA
LOTTO 3
TRATTO: SCARLINO - GROSSETO SUD

numero progressivo di interferenze	Identificativo delle interferenze	Identificazione della tipologia del servizio rappresentato	Comune su cui ricade l'interferenza	Tratto in cui ricade l'interferenza	Progressiva chilometrica dell'interferenza		Dati realtivi all'ente gestore			Posizione dell'elemento, aereo, interrato o staffato		descrizione dell'interferenza segnalata	Diametro della tubazione	Tipologia di intervento prevista per la risoluzione dell'interferenza	Numero progressivo della scheda di risoluzione
N. PROG.	ID	TIPO	COMUNE	TRATTO	PROGRESSIVA DA KM	PROGRESSIVA A KM	GESTORE	REFERENTE	INDIRIZZO e RECAPITI	POSIZIONE		DESCRIZIONE	DIAM	INTERVENTO	N. SCHEDA DI RISOLUZIONE
67	EBT019	EBT	Gavorrano	A12 lotto3 parte 2	2+646		ENEL DISTRIBUZIONE	Frosali Riccardo	Via Ruggeto Bonghi, 58100, Tel. 329-5951370	AEREA	TRASVERSALE	Linea elettrica bassa tensione aerea su palificata		Necessita di intervento	038
68	ACQ020	ACQ	Gavorrano	A12 lotto3 parte 2	2+680	3+095	ACQUEDOTTO DEL FIORA	Sig. Rossi Sergio	Via Aurelia nord n°76, Grosseto, tel 0564-422611, cel 335-7214747	INTERRATO	LONGITUDINALE TRASVERSALE			Necessita di intervento	039
69	EMT006	EMT	Gavorrano	A12 lotto3 parte 2	3+024		ENEL DISTRIBUZIONE	Frosali Riccardo	Via Ruggeto Bonghi, 58100, Tel. 329-5951370	AEREA	TRASVERSALE	Linea elettrica aerea media tensione con attraversamento su palificata		Interferisce ma non necessita di intervento	
70	EAT002	EAT	Gavorrano	A12 lotto2 parte 2	SVINCOLO DI GIUNCARICO		RFI	Ing. Arrighi Simone	Viale Fratelli Rosselli n.5, 50123 Firenze (Fi), Tel. 055-2355859	AEREO	TRASVERSALE	Linea elettrica alta tensione aerea su tralicci		Interferisce ma non necessita di intervento	
71	TEL012	TEL	Roccastrada, Grosseto	A12 lotto3 parte 2	6+100	8+200	TELECOM ITALIA	Roberto Troiani	Viuzzo dei Bruni 8, 50133 (FI); roberto.troiani@telecomitalia.it	AEREA	LONGITUDINALE TRASVERSALE	Linea telefonica cavo in rame aerea su palificata		Necessita di intervento	040
72	EMT007	EMT	Roccastrada	A12 lotto3 parte 2	6+450		ENEL DISTRIBUZIONE	Frosali Riccardo	Via Ruggeto Bonghi, 58100, Tel. 329-5951370	AEREA	TRASVERSALE	Linea elettrica aerea media tensione con attraversamento su palificata		Necessita di intervento	041
73	ACQ021	ACQ	Grosseto	A12 lotto3 parte 2	7+426		ACQUEDOTTO DEL FIORA	Sig. Rossi Sergio	Via Aurelia nord n°76, Grosseto, tel 0564-422611, cel 335-7214747	INTERRATO	TRASVERSALE	Tubazione acquedotto in PEAD DN 110	110	Necessita di intervento	042
74	EMT008	EMT	Grosseto	A12 lotto3 parte 2	8+333		ENEL DISTRIBUZIONE	Santarelli Fulvio	Via Ruggeto Bonghi, 58100, Tel. 329-4708081	AEREA	TRASVERSALE	Linea elettrica aerea media tensione con attraversamento su palificata		Interferisce ma non necessita di intervento	
75	ACQ022	ACQ	Grosseto	A12 lotto3 parte 2	SVINCOLO DI BRACCAGNI		ACQUEDOTTO DEL FIORA	Sig. Rossi Sergio	Via Aurelia nord n°76, Grosseto, tel 0564-422611, cel 335-7214747	INTERRATO	TRASVERSALE	Tubazione acquedotto in eternit DN 110	110	Necessita di intervento	043
76	EMT009	EMT	Grosseto	A12 lotto3 parte 2	SVINCOLO DI BRACCAGNI		ENEL DISTRIBUZIONE	Santarelli Fulvio	Via Ruggeto Bonghi, 58100, Tel. 329-4708081	AEREA	LONGITUDINALE	Linea elettrica aerea media tensione con attraversamento su palificata		Non interferisce	
77	EBT020	EBT	Grosseto	A12 lotto3 parte 2	8+729		ENEL DISTRIBUZIONE	Santarelli Fulvio	Via Ruggeto Bonghi, 58100, Tel. 329-4708081	INTERRATA	TRASVERSALE	Linea elettrica bassa tensione interrata		Necessita di intervento	044
78	TEL013	TEL	Grosseto	A12 lotto3 parte 2	8+827		TELECOM ITALIA	Roberto Troiani	Viuzzo dei Bruni 8, 50133 (FI); roberto.troiani@telecomitalia.it	INTERRATA	TRASVERSALE	Linea telefonica cavo in rame interrata		Necessita di intervento	045
79	EBT021	EBT	Grosseto	A12 lotto3 parte 2	8+980		ENEL DISTRIBUZIONE	Santarelli Fulvio	Via Ruggeto Bonghi, 58100, Tel. 329-4708081	INTERRATA	TRASVERSALE	Linea elettrica bassa tensione interrata		Necessita di intervento	046
80	TEL014	TEL	Grosseto	A12 lotto3 parte 2	8+984		TELECOM ITALIA	Roberto Troiani	Viuzzo dei Bruni 8, 50133 (FI); roberto.troiani@telecomitalia.it	INTERRATA	TRASVERSALE	Linea telefonica cavo in rame interrata		Necessita di intervento	047
81	EMT010	EMT	Grosseto	A12 lotto3 parte 2	9+075	9+380	ENEL DISTRIBUZIONE	Santarelli Fulvio	Via Ruggeto Bonghi, 58100, Tel. 329-4708081	AEREA	LONGITUDINALE	Linea elettrica aerea media tensione con attraversamento su palificata		Non interferisce	
82	TEL015	TEL	Grosseto	A12 lotto3 parte 2	9+455		TELECOM ITALIA	Roberto Troiani	Viuzzo dei Bruni 8, 50133 (FI); roberto.troiani@telecomitalia.it	INTERRATA	TRASVERSALE	Linea telefonica cavo in rame interrata		Necessita di intervento	048
83	EMT011	EMT	Grosseto	A12 lotto3 parte 2	9+400	10+760	ENEL DISTRIBUZIONE	Santarelli Fulvio	Via Ruggeto Bonghi, 58100, Tel. 329-4708081	AEREA	LONGITUDINALE TRASVERSALE	Linea elettrica aerea media tensione con attraversamento su palificata		Necessita di intervento	049
84	EBT022	EBT	Grosseto	A12 lotto3 parte 2	9+840		ENEL DISTRIBUZIONE	Santarelli Fulvio	Via Ruggeto Bonghi, 58100, Tel. 329-4708081	AEREA	LONGITUDINALE	Linea elettrica bassa tensione aerea su palificata		Non interferisce	
85	ACQ023	ACQ	Grosseto	A12 lotto3 parte 2	9+875		ACQUEDOTTO DEL FIORA	Sig. Rossi Sergio	Via Aurelia nord n°76, Grosseto, tel 0564-422611, cel 335-7214747	INTERRATO	TRASVERSALE	Tubazione acquedotto in PEAD DN 125	125	Necessita di intervento	050
86	GAS002	GAS	Grosseto	A12 lotto3 parte 2	9+877		GEA	Sig. Massimo Tiberi	Via Smeraldo 20, 58100 Grosseto, Tel. 0564-453686, mail. tiberi@geaspa.com	INTERRATO	TRASVERSALE	Metanodotto media pressione		Necessita di intervento	051
87	TEL016	TEL	Grosseto	A12 lotto3 parte 2	9+879		TELECOM ITALIA	Roberto Troiani	Viuzzo dei Bruni 8, 50133 (FI); roberto.troiani@telecomitalia.it	INTERRATA	TRASVERSALE	Linea telefonica cavo in rame interrata		Necessita di intervento	052
88	EBT023	EBT	Grosseto	A12 lotto3 parte 2	9+880		ENEL DISTRIBUZIONE	Santarelli Fulvio	Via Ruggeto Bonghi, 58100, Tel. 329-4708081	AEREA	LONGITUDINALE	Linea elettrica bassa tensione aerea su palificata		Non interferisce	

AUTOSTRADA (A12) : ROSIGNANO - CIVITAVECCHIA
LOTTO 3
TRATTO: SCARLINO - GROSSETO SUD

numero progressivo di interferenze	Identificativo delle interferenze	Identificazione della tipologia del servizio rappresentato	Comune su cui ricade l'interferenza	Tratto in cui ricade l'interferenza	Progressiva chilometrica dell'interferenza		Dati realtivi all'ente gestore			Posizione dell'elemento, aereo, interrato o staffato		descrizione dell'interferenza segnalata	Diametro della tubazione	Tipologia di intervento prevista per la risoluzione dell'interferenza	Numero progressivo della scheda di risoluzione
N. PROG.	ID	TIPO	COMUNE	TRATTO	PROGRESSIVA DA KM	PROGRESSIVA A KM	GESTORE	REFERENTE	INDIRIZZO e RECAPITI	POSIZIONE		DESCRIZIONE	DIAM	INTERVENTO	N. SCHEDA DI RISOLUZIONE
89	**GAS003**	**GAS**	Grosseto	A12 lotto3 parte 2	9+884		GEA	Sig. Massimo Tiberi	Via Smeraldo 20, 58100 Grosseto, Tel. 0564-453686, mail. tiberi@geaspa.com	INTERRATO	TRASVERSALE	Metanodotto bassa pressione		Non interferisce	
90	**EMT012**	**EMT**	Grosseto	A12 lotto3 parte 2	9+800	11+369	ENEL DISTRIBUZIONE	Santarelli Fulvio	Via Ruggeto Bonghi, 58100, Tel. 329-4708081	AEREA	LONGITUDINALE	Linea elettrica aerea media tensione con attraversamento su palificata		Non interferisce	
91	**SRB002**	**SRB**	Grosseto	A12 lotto3 parte 2	10+550		TELECOM ITALIA	Sig. Alberto Giomi	Viuzzo dei Bruni 8, 50133 (FI); alberto.giomi@telecomitalia.it	AEREA	LONGITUDINALE	Stazione radio base		Non interferisce	
92	**ILL003**	**ILL**	Gavorrano	A12 lotto3 parte 2	10+600	10+690				INTERRATA	LONGITUDINALE	Lina di illuminazione bassa tensione		Per la risoluzione delle interferenze di illuminazione vedere elaborati specifici di progetto	
93	**EAT003**	**EAT**	Grosseto	A12 lotto2 parte 2	10+800		TERNA	Carlo Morandini	Via Lung'Arno Colombo 54 (FI); tel 055-5213830; carlo.morandini@terna.it	AEREO	TRASVERSALE	Linea elettrica alta tensione aerea su tralicci		Interferisce ma non necessita di intervento	
94	**ACQ024**	**ACQ**	Grosseto	A12 lotto3 parte 2	10+954		ACQUEDOTTO DEL FIORA	Sig. Rossi Sergio	Via Aurelia nord n°76, Grosseto, tel 0564-422611, cel 335-7214747	INTERRATO	TRASVERSALE			Necessita di intervento	**053**
95	**EBT024**	**EBT**	Grosseto	A12 lotto3 parte 2	11+106		ENEL DISTRIBUZIONE	Santarelli Fulvio	Via Ruggeto Bonghi, 58100, Tel. 329-4708081	AEREA	TRASVERSALE	Linea elettrica bassa tensione aerea su palificata		Necessita di intervento	**054**
96	**ACQ025**	**ACQ**	Grosseto	A12 lotto3 parte 2	11+647		ACQUEDOTTO DEL FIORA	Sig. Rossi Sergio	Via Aurelia nord n°76, Grosseto, tel 0564-422611, cel 335-7214747	INTERRATO	TRASVERSALE			Necessita di intervento	**055**
97	**TEL017**	**TEL**	Grosseto	A12 lotto3 parte 2	11+690		TELECOM ITALIA	Roberto Troiani	Viuzzo dei Bruni 8, 50133 (FI); roberto.troiani@telecomitalia.it	INTERRATA	TRASVERSALE	Linea telefonica cavo in rame interrata		Necessita di intervento	**056**
98	**RFI002**	**EMT**	Grosseto	A12 lotto3 parte 2	11+740	18+300	RFI	Ing. Arrighi Simone	Viale Fratelli Rosselli n.5, 50123 Firenze (Fi), Tel. 055-2355859	AEREA	LONGITUDINALE	Linea elettrica aerea media tensione con attraversamento su palificata		Non interferisce	
99	**TEL018**	**TEL**	Grosseto	A12 lotto3 parte 2	13+440	16+00	TELECOM ITALIA	Roberto Troiani	Viuzzo dei Bruni 8, 50133 (FI); roberto.troiani@telecomitalia.it	AEREA	LONGITUDINALE	Linea telefonica cavo in rame aerea su palificata		Necessita di intervento	**057**
100	**ACQ026**	**ACQ**	Grosseto	A12 lotto3 parte 2	14+422		ACQUEDOTTO DEL FIORA	Sig. Rossi Sergio	Via Aurelia nord n°76, Grosseto, tel 0564-422611, cel 335-7214747	INTERRATO	TRASVERSALE			Interferisce ma non necessita di intervento	
101	**EMT013**	**EMT**	Grosseto	A12 lotto3 parte 2	14+000	14+560	ENEL DISTRIBUZIONE	Santarelli Fulvio	Via Ruggeto Bonghi, 58100, Tel. 329-4708081	AEREA	LONGITUDINALE	Linea elettrica aerea media tensione con attraversamento su palificata		Non interferisce	
102	**EBT025**	**EBT**	Grosseto	A12 lotto3 parte 2	14+680	15+120	ENEL DISTRIBUZIONE	Santarelli Fulvio	Via Ruggeto Bonghi, 58100, Tel. 329-4708081	AEREA	LONGITUDINALE	Linea elettrica bassa tensione aerea su palificata		Non interferisce	
103	**EAT004**	**EAT**	Grosseto	A12 lotto2 parte 2	15+460		RFI	Ing. Arrighi Simone	Viale Fratelli Rosselli n.5, 50123 Firenze (Fi), Tel. 055-2355859	AEREO	TRASVERSALE	Linea elettrica alta tensione aerea su tralicci		Interferisce ma non necessita di intervento	
104	**TEL019**	**TEL**	Grosseto	A12 lotto3 parte 2	16+107	17+418	TELECOM ITALIA	Roberto Troiani	Viuzzo dei Bruni 8, 50133 (FI); roberto.troiani@telecomitalia.it	AEREA	LONGITUDINALE TRASVERSALE	Linea telefonica cavo in rame aerea su palificata		Necessita di intervento	**058**
105	**EBT026**	**EBT**	Grosseto	A12 lotto3 parte 2	17+400		ENEL DISTRIBUZIONE	Santarelli Fulvio	Via Ruggeto Bonghi, 58100, Tel. 329-4708081	AEREA	LONGITUDINALE	Linea elettrica bassa tensione aerea su palificata		Non interferisce	
106	**EBT027**	**EBT**	Grosseto	A12 lotto3 parte 2	17+400		ENEL DISTRIBUZIONE	Santarelli Fulvio	Via Ruggeto Bonghi, 58100, Tel. 329-4708081	AEREA	LONGITUDINALE	Linea elettrica bassa tensione aerea su palificata		Non interferisce	
107	**TEL020**	**TEL**	Grosseto	A12 lotto3 parte 2	17+767		TELECOM ITALIA	Roberto Troiani	Viuzzo dei Bruni 8, 50133 (FI); roberto.troiani@telecomitalia.it	INTERRATA	TRASVERSALE	Linea telefonica cavo in rame interrata		Necessita di intervento	**059**
108	**EMT014**	**EMT**	Grosseto	A12 lotto3 parte 2	17+780		ENEL DISTRIBUZIONE	Santarelli Fulvio	Via Ruggeto Bonghi, 58100, Tel. 329-4708081	AEREA	TRASVERSALE	Linea elettrica aerea media tensione con attraversamento su palificata		Necessita di intervento	**060**
108	**ILL004**	**ILL**	Gavorrano	A12 lotto3 parte 2	17+680	17+940				INTERRATA	LONGITUDINALE	Lina di illuminazione bassa tensione		Per la risoluzione delle interferenze di illuminazione vedere elaborati specifici di progetto	
109	**TEL021**	**TEL**	Grosseto	A12 lotto3 parte 2	18+020		TELECOM ITALIA	Roberto Troiani	Viuzzo dei Bruni 8, 50133 (FI); roberto.troiani@telecomitalia.it	INTERRATA	TRASVERSALE	Linea telefonica cavo in rame interrata		Necessita di intervento	**061**

AUTOSTRADA (A12) : ROSIGNANO - CIVITAVECCHIA
LOTTO 3
TRATTO: SCARLINO - GROSSETO SUD

numero progressivo di interferenze	Identificativo delle interferenze	Identificazione della tipologia del servizio rappresentato	Comune su cui ricade l'interferenza	Tratto in cui ricade l'interferenza	Progressiva chilometrica dell'interferenza		Dati realtivi all'ente gestore			Posizione dell'elemento, aereo, interrato o staffato		descrizione dell'interferenza segnalata	Diametro della tubazione	Tipologia di intervento prevista per la risoluzione dell'interferenza	Numero progressivo della scheda di risoluzione
N. PROG.	ID	TIPO	COMUNE	TRATTO	PROGRESSIVA DA KM	PROGRESSIVA A KM	GESTORE	REFERENTE	INDIRIZZO e RECAPITI	POSIZIONE		DESCRIZIONE	DIAM	INTERVENTO	N. SCHEDA DI RISOLUZIONE
110	**ILL005**	**ILL**	Gavorrano	A12 lotto3 parte 2	18+260	18+340				INTERRATA	LONGITUDINALE	Lina di illuminazione bassa tensione		Per la risoluzione delle interferenze di illuminazione vedere elaborati specifici di progetto	
111	**EMT015**	**EMT**	Grosseto	A12 lotto3 parte 2	18+457		ENEL DISTRIBUZIONE	Santarelli Fulvio	Via Ruggeto Bonghi, 58100, Tel. 329-4708081	AEREA	TRASVERSALE	Linea elettrica aerea media tensione con attraversamento su palificata		Interferisce ma non necessita di intervento	
112	**EMT016**	**EMT**	Grosseto	A12 lotto3 parte 2	SVINCOLO DI GROSSETO NORD		ENEL DISTRIBUZIONE	Santarelli Fulvio	Via Ruggeto Bonghi, 58100, Tel. 329-4708081	AEREA	TRASVERSALE	Linea elettrica aerea media tensione con attraversamento su palificata		Non interferisce	
113	**EMT017**	**EMT**	Grosseto	A12 lotto3 parte 2	19+350		ENEL DISTRIBUZIONE	Santarelli Fulvio	Via Ruggeto Bonghi, 58100, Tel. 329-4708081	AEREA	TRASVERSALE	Linea elettrica aerea media tensione con attraversamento su palificata		Interferisce ma non necessita di intervento	
114	**EBT028**	**EBT**	Grosseto	A12 lotto3 parte 2	20+910		ENEL DISTRIBUZIONE	Santarelli Fulvio	Via Ruggeto Bonghi, 58100, Tel. 329-4708081	AEREA	LONGITUDINALE	Linea elettrica bassa tensione aerea su palificata		Non interferisce	
115	**EMT018**	**EMT**	Grosseto	A12 lotto3 parte 2	21+408		ENEL DISTRIBUZIONE	Santarelli Fulvio	Via Ruggeto Bonghi, 58100, Tel. 329-4708081	AEREA	TRASVERSALE	Linea elettrica aerea media tensione con attraversamento su palificata		Interferisce ma non necessita di intervento	
116	**ILL006**	**ILL**	Gavorrano	A12 lotto3 parte 2	21+578					INTERRATA	TRASVERSALE	Lina di illuminazione bassa tensione		Per la risoluzione delle interferenze di illuminazione vedere elaborati specifici di progetto	
117	**TEL022**	**TEL**	Grosseto	A12 lotto3 parte 2	21+580		TELECOM ITALIA	Roberto Troiani	Viuzzo dei Bruni 8, 50133 (FI); roberto.troiani@telecomitalia.it	INTERRATA	TRASVERSALE	Linea telefonica cavo in rame interrata		Necessita di intervento	**062**
118	**ACQ027**	**ACQ**	Grosseto	A12 lotto3 parte 2	21+582		ACQUEDOTTO DEL FIORA	Sig. Rossi Sergio	Via Aurelia nord n°76, Grosseto, tel 0564-422611, cel 335-7214747	INTERRATO	TRASVERSALE			Necessita di intervento	**063**
119	**ILL007**	**ILL**	Gavorrano	A12 lotto3 parte 2	24+020	24+620				INTERRATA	LONGITUDINALE	Lina di illuminazione bassa tensione		Per la risoluzione delle interferenze di illuminazione vedere elaborati specifici di progetto	
120	**TEL023**	**TEL**	Grosseto	A12 lotto3 parte 2	SVINCOLO GROSSETO ZONA INDUSTRIALE		TELECOM ITALIA	Roberto Troiani	Viuzzo dei Bruni 8, 50133 (FI); roberto.troiani@telecomitalia.it	AEREA	LONGITUDINALE	Linea telefonica cavo in rame aerea su palificata		Non interferisce	
121	**EMT019**	**EMT**	Grosseto	A12 lotto3 parte 2	24+457		ENEL DISTRIBUZIONE	Santarelli Fulvio	Via Ruggeto Bonghi, 58100, Tel. 329-4708081	AEREA	TRASVERSALE	Linea elettrica aerea media tensione con attraversamento su palificata		Interferisce ma non necessita di intervento	
122	**TEL024**	**TEL**	Grosseto	A12 lotto3 parte 2	SVINCOLO GROSSETO ZONA INDUSTRIALE		TELECOM ITALIA	Roberto Troiani	Viuzzo dei Bruni 8, 50133 (FI); roberto.troiani@telecomitalia.it	AEREA	LONGITUDINALE	Linea telefonica cavo in rame aerea su palificata		Non interferisce	
123	**EMT020**	**EMT**	Grosseto	A12 lotto3 parte 2	24+980		ENEL DISTRIBUZIONE	Santarelli Fulvio	Via Ruggeto Bonghi, 58100, Tel. 329-4708081	INTERRATO	TRASVERSALE	Linea elettrica media tensione interrata		Interferisce ma non necessita di intervento	
124	**TEL025**	**TEL**	Grosseto	A12 lotto3 parte 2	25+008		TELECOM ITALIA	Roberto Troiani	Viuzzo dei Bruni 8, 50133 (FI); roberto.troiani@telecomitalia.it	INTERRATA	TRASVERSALE	Linea telefonica cavo in rame interrata		Interferisce ma non necessita di intervento	
125	**ACQ028**	**ACQ**	Grosseto	A12 lotto3 parte 2	25+240		ACQUEDOTTO DEL FIORA	Sig. Rossi Sergio	Via Aurelia nord n°76, Grosseto, tel 0564-422611, cel 335-7214747	INTERRATO	TRASVERSALE			Interferisce ma non necessita di intervento	
126	**IRR001**	**IRR**	Grosseto	A12 lotto3 parte 2	25+386		BONIFICA GROSSETANA	Ing. Ricciardi Renzo	Consorzio Bonifica Grossetana Via Ximenes 3 - 58100 Grosseto Telefono: +39 0564 22189 Fax: +39 0564 20819	INTERRATO	TRASVERSALE			Interferisce ma non necessita di intervento	
127	**TEL026**	**TEL**	Grosseto	A12 lotto3 parte 2	25+406		TELECOM ITALIA	Roberto Troiani	Viuzzo dei Bruni 8, 50133 (FI); roberto.troiani@telecomitalia.it	INTERRATA	TRASVERSALE	Linea telefonica cavo in rame interrata		Interferisce ma non necessita di intervento	
128	**EMT021**	**EMT**	Grosseto	A12 lotto3 parte 2	25+409		ENEL DISTRIBUZIONE	Santarelli Fulvio	Via Ruggeto Bonghi, 58100, Tel. 329-4708081	INTERRATO	TRASVERSALE	Linea elettrica media tensione interrata		Interferisce ma non necessita di intervento	
129	**EBT029**	**EBT**	Grosseto	A12 lotto3 parte 2	25+460		ENEL DISTRIBUZIONE	Santarelli Fulvio	Via Ruggeto Bonghi, 58100, Tel. 329-4708081	AEREA	LONGITUDINALE	Linea elettrica bassa tensione aerea su palificata		Non interferisce	
130	**EBT030**	**EBT**	Grosseto	A12 lotto3 parte 2	25+700	26+560	ENEL DISTRIBUZIONE	Santarelli Fulvio	Via Ruggeto Bonghi, 58100, Tel. 329-4708081	AEREA	LONGITUDINALE	Linea elettrica bassa tensione aerea su palificata		Non interferisce	
131	**EMT022**	**EMT**	Grosseto	A12 lotto3 parte 2	25+750	27+700	ENEL DISTRIBUZIONE	Santarelli Fulvio	Via Ruggeto Bonghi, 58100, Tel. 329-4708081	AEREA	LONGITUDINALE	Linea elettrica aerea media tensione con attraversamento su palificata		Non interferisce	

AUTOSTRADA (A12) : ROSIGNANO - CIVITAVECCHIA
LOTTO 3
TRATTO: SCARLINO - GROSSETO SUD

numero progressivo di interferenze	Identificativo delle interferenze	Identificazione della tipologia del servizio rappresentato	Comune su cui ricade l'interferenza	Tratto in cui ricade l'interferenza	Progressiva chilometrica dell'interferenza		Dati realtivi all'ente gestore			Posizione dell'elemento, aereo, interrato o staffato		descrizione dell'interferenza segnalata	Diametro della tubazione	Tipologia di intervento proposta per la risoluzione dell'interferenza	Numero progressivo della scheda di risoluzione
N. PROG.	ID	TIPO	COMUNE	TRATTO	PROGRESSIVA DA KM	PROGRESSIVA A KM	GESTORE	REFERENTE	INDIRIZZO e RECAPITI	POSIZIONE		DESCRIZIONE	DIAM	INTERVENTO	N. SCHEDA DI RISOLUZIONE
132	**ACQ029**	**ACQ**	Grosseto	A12 lotto3 parte 2	27+340		ACQUEDOTTO DEL FIORA	Sig. Rossi Sergio	Via Aurelia nord n°76, Grosseto, tel 0564-422611, cel 335-7214747	INTERRATO	TRASVERSALE			Interferisce ma non necessita di intervento	
133	**EMT023**	**EMT**	Grosseto	A12 lotto3 parte 2	27+540	28+240	ENEL DISTRIBUZIONE	Santarelli Fulvio	Via Ruggeto Bonghi, 58100, Tel. 329-4708081	AEREA	LONGITUDINALE	Linea elettrica aerea media tensione con attraversamento su palificata		Non interferisce	
134	**ACQ030**	**ACQ**	Grosseto	A12 lotto3 parte 2	27+750		ACQUEDOTTO DEL FIORA	Sig. Rossi Sergio	Via Aurelia nord n°76, Grosseto, tel 0564-422611, cel 335-7214747	INTERRATO	TRASVERSALE			Interferisce ma non necessita di intervento	
135	**EMT024**	**EMT**	Grosseto	A12 lotto3 parte 2	27+720	28+400	ENEL DISTRIBUZIONE	Santarelli Fulvio	Via Ruggeto Bonghi, 58100, Tel. 329-4708081	AEREA	LONGITUDINALE	Linea elettrica aerea media tensione con attraversamento su palificata		Non interferisce	
136	**EMT025**	**EMT**	Grosseto	A12 lotto3 parte 2	27+720	27+995	ENEL DISTRIBUZIONE	Santarelli Fulvio	Via Ruggeto Bonghi, 58100, Tel. 329-4708081	AEREA	LONGITUDINALE	Linea elettrica aerea media tensione con attraversamento su palificata		Non interferisce	
137	**ACQ031**	**ACQ**	Grosseto	A12 lotto3 parte 2	27+960		ACQUEDOTTO DEL FIORA	Sig. Rossi Sergio	Via Aurelia nord n°76, Grosseto, tel 0564-422611, cel 335-7214747	INTERRATO	TRASVERSALE			Interferisce ma non necessita di intervento	
138	**TEL027**	**TEL**	Grosseto	A12 lotto3 parte 2	28+000		TELECOM ITALIA	Roberto Troiani	Viuzzo dei Bruni 8, 50133 (FI); roberto.troiani@telecomitalia.it	INTERRATA	TRASVERSALE	Linea telefonica cavo in rame interrata		Interferisce ma non necessita di intervento	
139	**ACQ032**	**ACQ**	Grosseto	A12 lotto3 parte 2	28+400		ACQUEDOTTO DEL FIORA	Sig. Rossi Sergio	Via Aurelia nord n°76, Grosseto, tel 0564-422611, cel 335-7214747	INTERRATO	TRASVERSALE			Interferisce ma non necessita di intervento	
140	**EBT031**	**EBT**	Grosseto	A12 lotto3 parte 2	28+950	29+160	ENEL DISTRIBUZIONE	Santarelli Fulvio	Via Ruggeto Bonghi, 58100, Tel. 329-4708081	AEREA	LONGITUDINALE	Linea elettrica bassa tensione aerea su palificata		Non interferisce	
141	**ILL008**	**ILL**	Gavorrano	A12 lotto3 parte 2	29+080	29+800				INTERRATA	LONGITUDINALE TRASVERSAE	Lina di illuminazione bassa tensione		Per la risoluzione delle interferenze di illuminazione vedere elaborati specifici di progetto	
142	**ACQ033**	**ACQ**	Grosseto	A12 lotto3 parte 2	29+085		ACQUEDOTTO DEL FIORA	Sig. Rossi Sergio	Via Aurelia nord n°76, Grosseto, tel 0564-422611, cel 335-7214747	INTERRATO	TRASVERSALE			Necessita di intervento	**064**
143	**ACQ034**	**ACQ**	Grosseto	A12 lotto3 parte 2	29+100		ACQUEDOTTO DEL FIORA	Sig. Rossi Sergio	Via Aurelia nord n°76, Grosseto, tel 0564-422611, cel 335-7214747	INTERRATO	TRASVERSALE			Necessita di intervento	**064**
144	**ACQ035**	**ACQ**	Grosseto	A12 lotto3 parte 2	29+108		ACQUEDOTTO DEL FIORA	Sig. Rossi Sergio	Via Aurelia nord n°76, Grosseto, tel 0564-422611, cel 335-7214747	INTERRATO	TRASVERSALE			Necessita di intervento	**064**
145	**EMT026**	**EMT**	Grosseto	A12 lotto3 parte 2	29+264		ENEL DISTRIBUZIONE	Santarelli Fulvio	Via Ruggeto Bonghi, 58100, Tel. 329-4708081	AEREA	LONGITUDINALE	Linea elettrica aerea media tensione con attraversamento su palificata		Non interferisce	
146	**EBT032**	**EBT**	Grosseto	A12 lotto3 parte 2	29+264		ENEL DISTRIBUZIONE	Santarelli Fulvio	Via Ruggeto Bonghi, 58100, Tel. 329-4708081	AEREA	LONGITUDINALE	Linea elettrica bassa tensione aerea su palificata		Non interferisce	
147	**EMT027**	**EMT**	Grosseto	A12 lotto3 parte 2	29+264	30+095	ENEL DISTRIBUZIONE	Santarelli Fulvio	Via Ruggeto Bonghi, 58100, Tel. 329-4708081	AEREA	LONGITUDINALE	Linea elettrica aerea media tensione con attraversamento su palificata		Non interferisce	
148	**ACQ036**	**ACQ**	Grosseto	A12 lotto3 parte 2	SVINCOLO DI GROSSETO SUD		ACQUEDOTTO DEL FIORA	Sig. Rossi Sergio	Via Aurelia nord n°76, Grosseto, tel 0564-422611, cel 335-7214747	INTERRATO	TRASVERSALE			Necessita di intervento	**065**
149	**FO005**	**FO**	Grosseto	A12 lotto3 parte 2	SVINCOLO DI GROSSETO SUD	30+095	INTEROUTE	Sig. Mauro Barbieri	Via Padre Aurelio Barsanti 4, 56121 Pisa, Tel.050-981952, mail. mauro.barbieri@interoute.com	INTERRATO	LONGITUDINALE	Infrastruttura fibra ottica contenente		Necessita di intervento	**066**
150	**FO006**	**FO**	Grosseto	A12 lotto3 parte 2	SVINCOLO DI GROSSETO SUD	30+095	RETELIT	Ing. Annis Gennaro	cel 335-6620447 g.annis@retelit.it	INTERRATO	LONGITUDINALE	Infrastruttura fibra ottica contenente linea Retelit		Necessita di intervento	**067**
151	**FO007**	**FO**	Grosseto	A12 lotto3 parte 2	SVINCOLO DI GROSSETO SUD	30+095	TELECOM ITALIA	Sig. Vivarelli Antonio	Viuzzo dei Bruni 8, 50133 (FI); Tel.335-1342717; mail. antonio.vivarelli@telecomitalia.it	INTERRATO	LONGITUDINALE	Infrastruttura fibra ottica contenente linea Telecom		Necessita di intervento	**068**
152	**GAS004**	**GAS**	Grosseto	A12 lotto3 parte 2	SVINCOLO DI GROSSETO SUD	29+800	GEA	Sig. Massimo Tiberi	Via Smeraldo 20, 58100 Grosseto, Tel. 0564-453686, mail. tiberi@geaspa.com	INTERRATO	LONGITUDINALE	Metanodotto bassa pressione		Necessita di intervento	**069**
153	**EAT005**	**EAT**	Grosseto	A12 lotto2 parte 2	29+529		RFI	Ing. Arrighi Simone	Viale Fratelli Rosselli n.5, 50123 Firenze (Fi), Tel. 055-2355859	AEREO	TRASVERSALE	Linea elettrica alta tensione aerea su tralicci		Interferisce ma non necessita di intervento	

numero progressivo di interferenze	Identificativo delle interferenze	Identificazione della tipologia del servizio rappresentato	Comune su cui ricade l'interferenza	Tratto in cui ricade l'interferenza	Progressiva chilometrica dell'interferenza		Dati realtivi all'ente gestore			Posizione dell'elemento, aereo, interrato o staffato		descrizione dell'interferenza segnalata	Diametro della tubazione	Tipologia di intervento prevista per la risoluzione dell'interferenza	Numero progressivo della scheda di risoluzione
N. PROG.	**ID**	**TIPO**	**COMUNE**	**TRATTO**	**PROGRESSIVA**		**GESTORE**	**REFERENTE**	**INDIRIZZO e RECAPITI**	**POSIZIONE**		**DESCRIZIONE**	**DIAM**	**INTERVENTO**	**N. SCHEDA DI RISOLUZIONE**
					DA KM	**A KM**									
154	**EBT033**	**EBT**	Grosseto	A12 lotto3 parte 2	29+570	29+770	ENEL DISTRIBUZIONE	Santarelli Fulvio	Via Ruggeto Bonghi, 58100, Tel. 329-4708081	AEREA	LONGITUDINALE	Linea elettrica bassa tensione aerea su palificata		Non interferisce	
155	**TEL028**	**TEL**	Grosseto	A12 lotto3 parte 2	29+722		TELECOM ITALIA	Roberto Troiani	Viuzzo dei Bruni 8, 50133 (FI); roberto.troiani@telecomitalia.it	INTERRATA	TRASVERSALE	Linea telefonica cavo in rame interrata		Necessita di intervento	**070**
156	**TEL029**	**TEL**	Grosseto	A12 lotto3 parte 2	30+015		TELECOM ITALIA	Roberto Troiani	Viuzzo dei Bruni 8, 50133 (FI); roberto.troiani@telecomitalia.it	AEREA	TRASVERSALE	Linea telefonica cavo in rame aerea su palificata		Necessita di intervento	**071**
157	**EBT034**	**EBT**	Grosseto	A12 lotto3 parte 2	30+141		ENEL DISTRIBUZIONE	Santarelli Fulvio	Via Ruggeto Bonghi, 58100, Tel. 329-4708081	AEREA	TRASVERSALE	Linea elettrica bassa tensione aerea su palificata		Interferisce ma non necessita di intervento	
158	**GAS005**	**GAS**	Grosseto	A12 lotto3 parte 2	30+147		GEA	Sig. Massimo Tiberi	Via Smeraldo 20, 58100 Grosseto, Tel. 0564-453686, mail. tiberi@geaspa.com	INTERRATO	LONGITUDINALE	Metanodotto bassa pressione		Non interferisce	
159	**TEL030**	**TEL**	Grosseto	A12 lotto3 parte 2	30+152		TELECOM ITALIA	Roberto Troiani	Viuzzo dei Bruni 8, 50133 (FI); roberto.troiani@telecomitalia.it	AEREA	TRASVERSALE	Linea telefonica cavo in rame aerea su palificata		Interferisce ma non necessita di intervento	

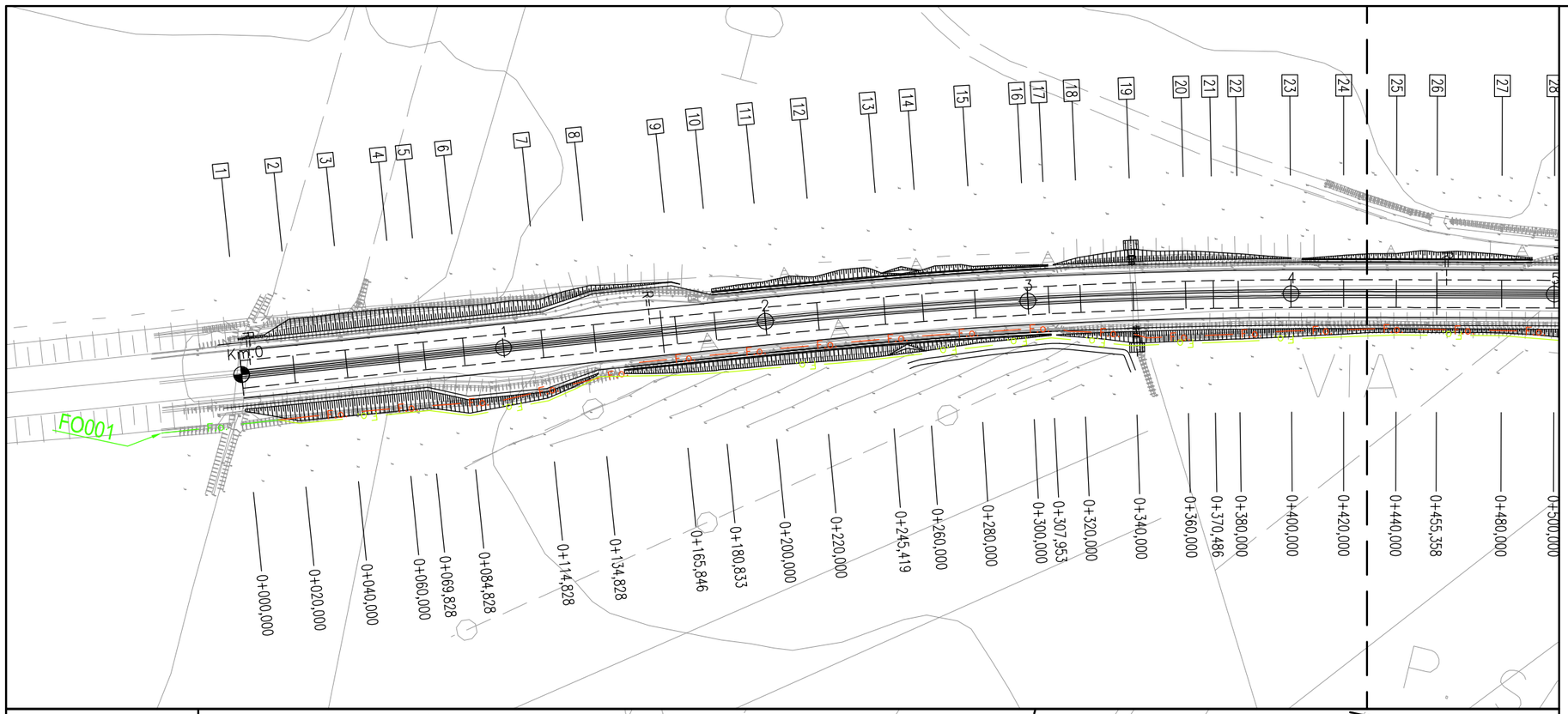

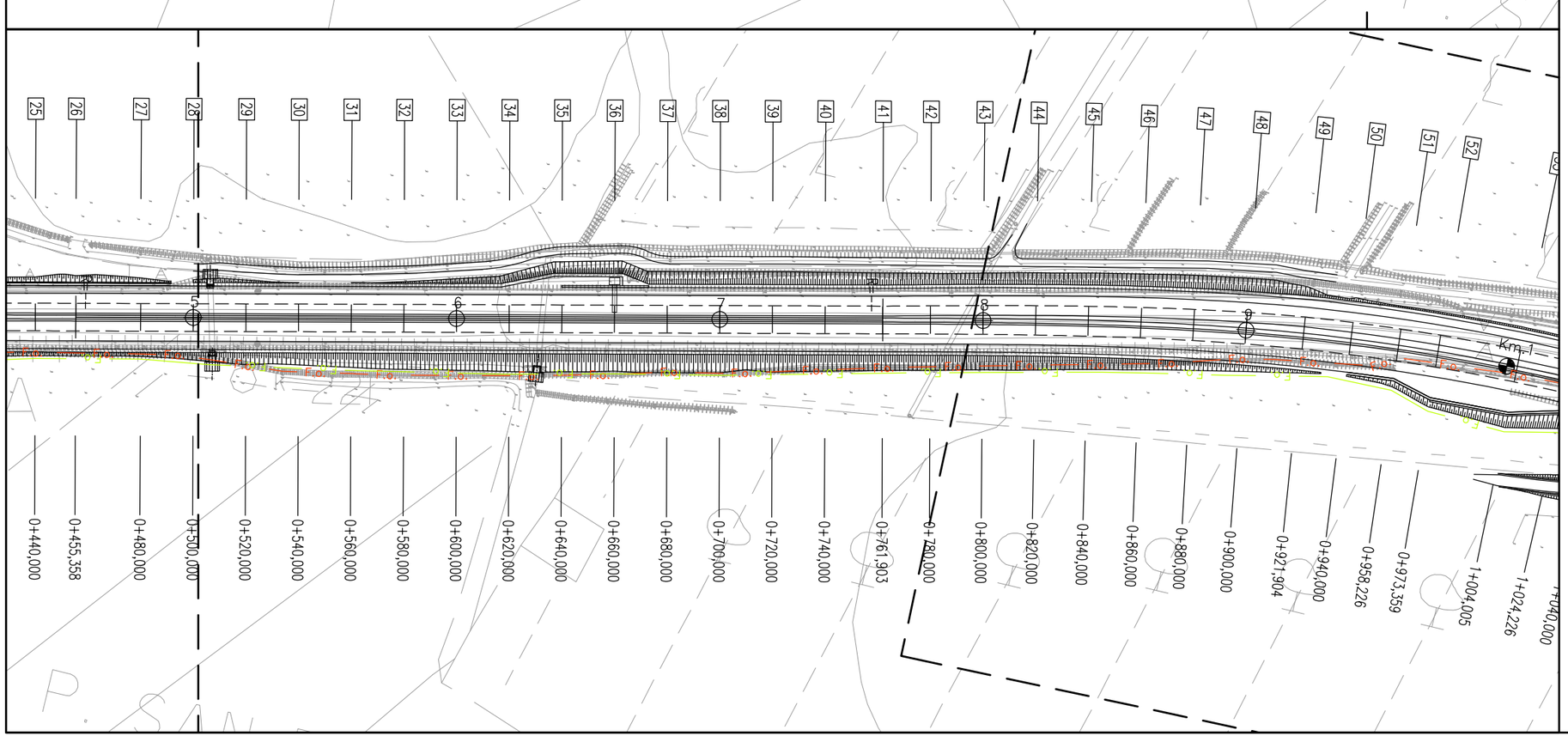

Dettaglio interferenza e risoluzione adottata

Scala **1:2000** Comune di: **Massa Marittima, Gavorrano Roccastrada e Grosseto**

SCHEDA N.001–A

LOTTO 3 PARTE 1 PROGRESSIVA da km 0+000 a km 14+400
LOTTO 3 PARTE 2 PROGRESSIVA da km 0+000 a km 18+980

Ente Gestore

RETELIT

Descrizione dell'interferenza

Infrastruttura fibre ottiche composta da n.2 tritubi conteneti n.2 cavi di fibre, identificata con il **n.FO001.**

Risoluzione Tecnica dell'intervento

Per la risoluzione dell'interferenza è previsto lo spostamento di circa 27965 ml di infrastruttura.

n.b. per la risoluzione dell' interferenza sono previsti scavi, demolizioni, realizzazione di opere e tutto quanto altro necessario per realizzare la risoluzione dell'interferenza finita e funzionante.

LEGENDA

- TRATTO DA DISMETTERE
- SPOSTAMENTO DEFINITIVO
- SPOSTAMENTO TEMPORANEO

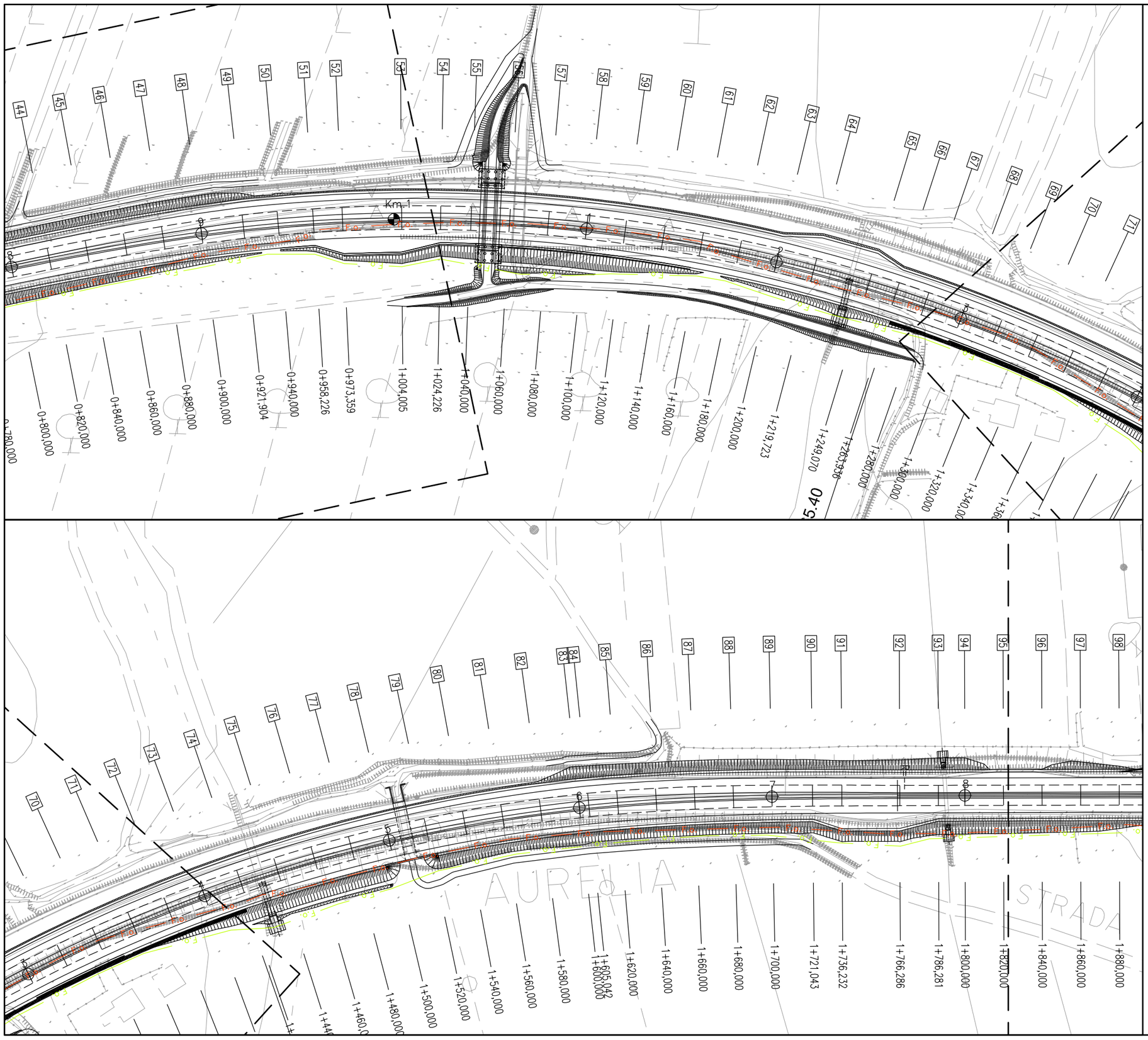

Dettaglio interferenza e risoluzione adottata

Scala **1:2000** Comune di: **Massa Marittima, Gavorrano Roccastrada e Grosseto**

SCHEDA N.001–B

LOTTO 3 PARTE 1 PROGRESSIVA da km 0+000 a km 14+400
LOTTO 3 PARTE 2 PROGRESSIVA da km 0+000 a km 18+980

Ente Gestore

RETELIT

Descrizione dell'interferenza

Infrastruttura fibre ottiche composta da n.2 tritubi conteneti n.2 cavi di fibre, identificata con il **n.FO001.**

Risoluzione Tecnica dell'intervento

Per la risoluzione dell'interferenza è previsto lo spostamento di circa 27965 ml di infrastruttura.

n.b. per la risoluzione dell' interferenza sono previsti scavi, demolizioni, realizzazione di opere e tutto quanto altro necessario per realizzare la risoluzione dell'interferenza finita e funzionante.

LEGENDA

- TRATTO DA DISMETTERE
- SPOSTAMENTO DEFINITIVO
- SPOSTAMENTO TEMPORANEO

Dettaglio interferenza e risoluzione adottata

Scala **1:2000** Comune di: **Massa Marittima, Gavorrano Roccastrada e Grosseto**

SCHEDA N.001–C

LOTTO 3 PARTE 1 PROGRESSIVA da km 0+000 a km 14+400
LOTTO 3 PARTE 2 PROGRESSIVA da km 0+000 a km 18+980

Ente Gestore

RETELIT

Descrizione dell'interferenza

Infrastruttura fibre ottiche composta da n.2 tritubi conteneti n.2 cavi di fibre, identificata con il **n.FO001.**

Risoluzione Tecnica dell'intervento

Per la risoluzione dell'interferenza è previsto lo spostamento di circa 27965 ml di infrastruttura.

n.b. per la risoluzione dell' interferenza sono previsti scavi, demolizioni, realizzazione di opere e tutto quanto altro necessario per realizzare la risoluzione dell'interferenza finita e funzionante.

LEGENDA

- TRATTO DA DISMETTERE
- SPOSTAMENTO DEFINITIVO
- SPOSTAMENTO TEMPORANEO

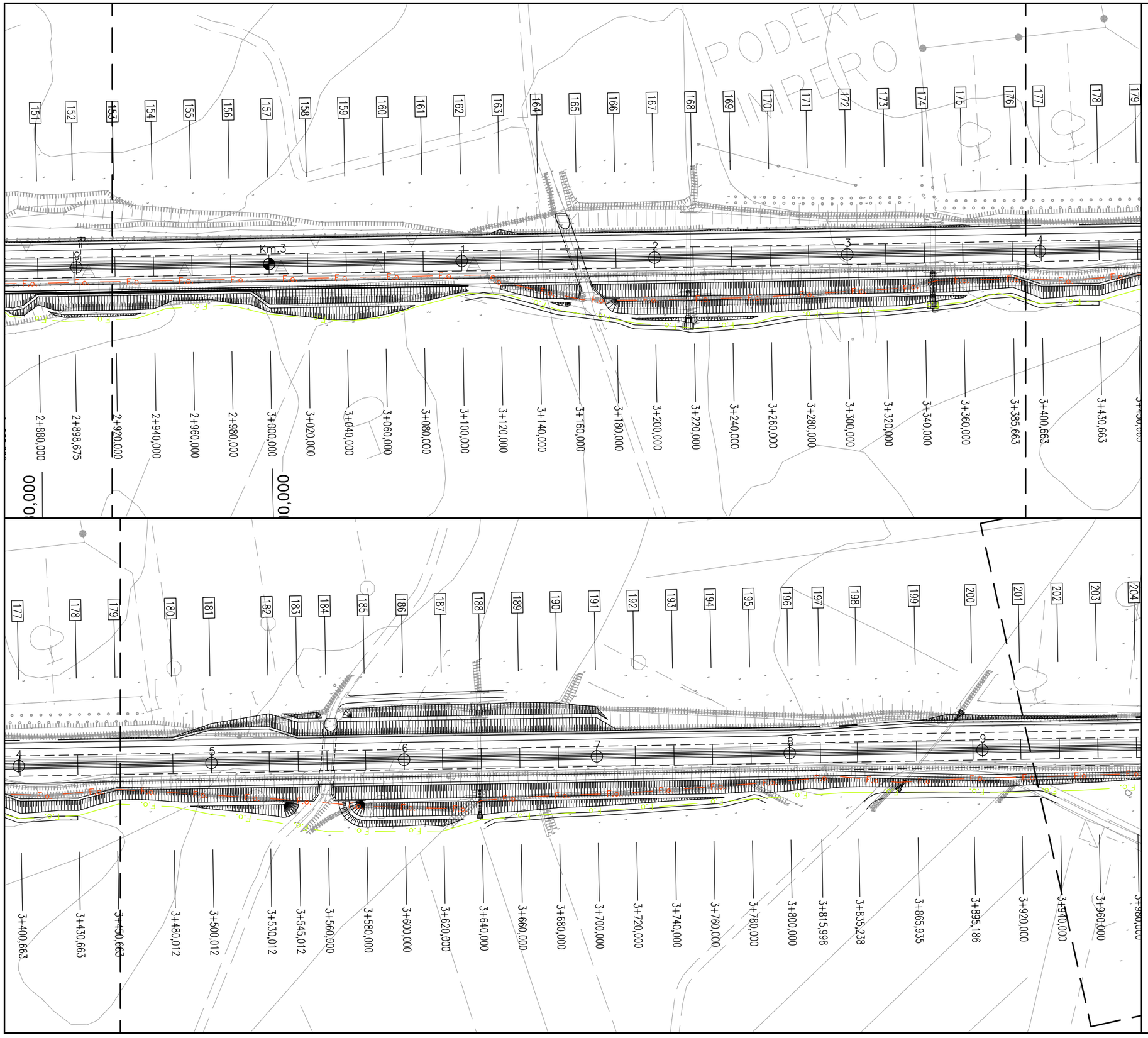

Dettaglio interferenza e risoluzione adottata

Scala **1:2000** Comune di: **Massa Marittima, Gavorrano Roccastrada e Grosseto**

SCHEDA N.001–D

LOTTO 3 PARTE 1 PROGRESSIVA da km 0+000 a km 14+400
LOTTO 3 PARTE 2 PROGRESSIVA da km 0+000 a km 18+980

Ente Gestore

RETELIT

Descrizione dell'interferenza

Infrastruttura fibre ottiche composta da n.2 tritubi conteneti n.2 cavi di fibre, identificata con il **n.FO001.**

Risoluzione Tecnica dell'intervento

Per la risoluzione dell'interferenza è previsto lo spostamento di circa 27965 ml di infrastruttura.

n.b. per la risoluzione dell' interferenza sono previsti scavi, demolizioni, realizzazione di opere e tutto quanto altro necessario per realizzare la risoluzione dell'interferenza finita e funzionante.

LEGENDA

- TRATTO DA DISMETTERE
- SPOSTAMENTO DEFINITIVO
- SPOSTAMENTO TEMPORANEO

Dettaglio interferenza e risoluzione adottata

Scala **1:2000** Comune di: **Massa Marittima, Gavorrano Roccastrada e Grosseto**

SCHEDA N.001–E

LOTTO 3 PARTE 1 PROGRESSIVA da km 0+000 a km 14+400
LOTTO 3 PARTE 2 PROGRESSIVA da km 0+000 a km 18+980

Ente Gestore

RETELIT

Descrizione dell'interferenza

Infrastruttura fibre ottiche composta da n.2 tritubi conteneti n.2 cavi di fibre, identificata con il **n.FO001.**

Risoluzione Tecnica dell'intervento

Per la risoluzione dell'interferenza è previsto lo spostamento di circa 27965 ml di infrastruttura.

n.b. per la risoluzione dell' interferenza sono previsti scavi, demolizioni, realizzazione di opere e tutto quanto altro necessario per realizzare la risoluzione dell'interferenza finita e funzionante.

LEGENDA

- TRATTO DA DISMETTERE
- SPOSTAMENTO DEFINITIVO
- SPOSTAMENTO TEMPORANEO

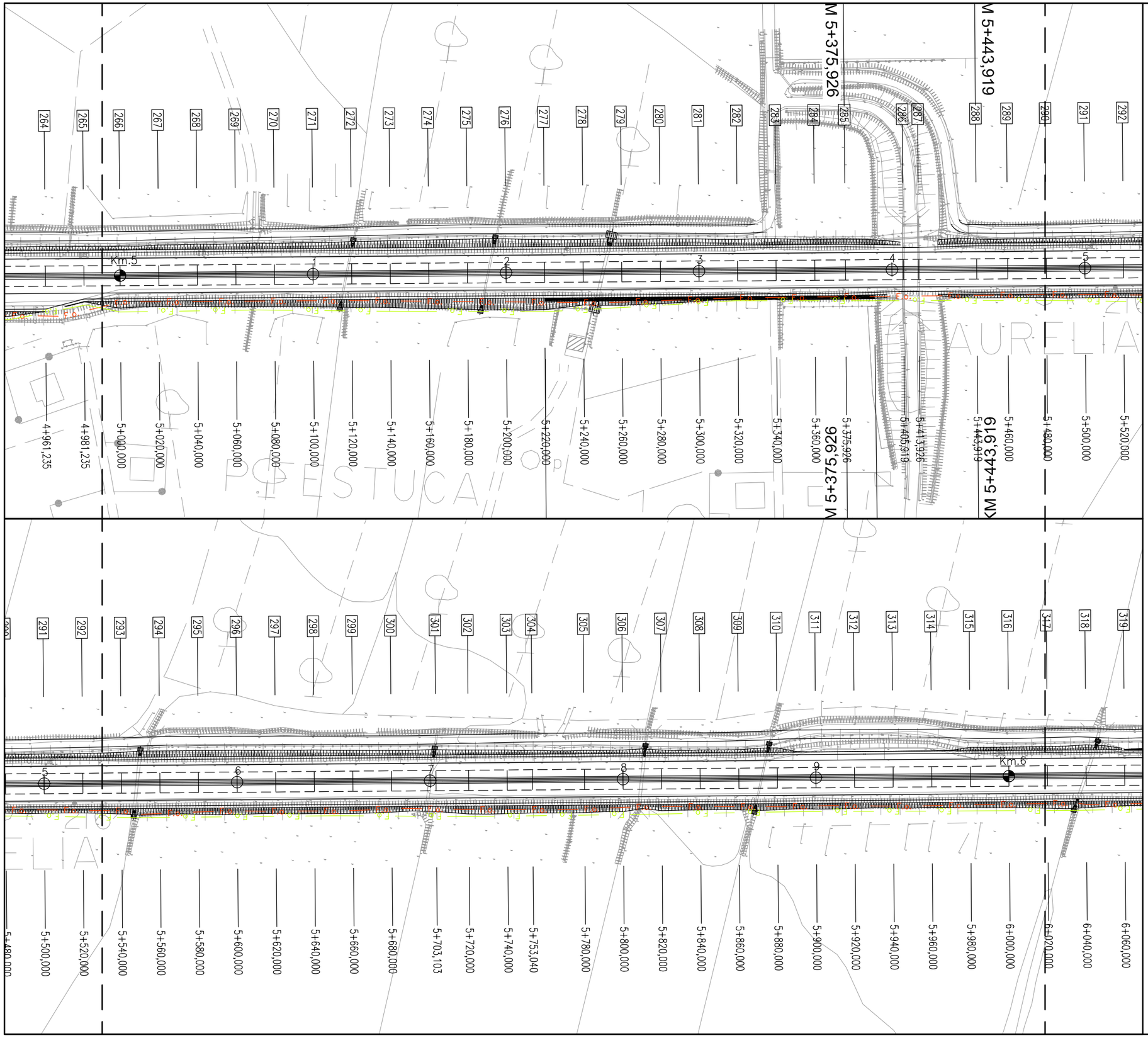

Dettaglio interferenza e risoluzione adottata

Scala **1:2000** Comune di: **Massa Marittima, Gavorrano Roccastrada e Grosseto**

SCHEDA N.001–F

LOTTO 3 PARTE 1 PROGRESSIVA da km 0+000 a km 14+400
LOTTO 3 PARTE 2 PROGRESSIVA da km 0+000 a km 18+980

Ente Gestore

RETELIT

Descrizione dell'interferenza

Infrastruttura fibre ottiche composta da n.2 tritubi conteneti n.2 cavi di fibre, identificata con il **n.FO001.**

Risoluzione Tecnica dell'intervento

Per la risoluzione dell'interferenza è previsto lo spostamento di circa 27965 ml di infrastruttura.

n.b. per la risoluzione dell' interferenza sono previsti scavi, demolizioni, realizzazione di opere e tutto quanto altro necessario per realizzare la risoluzione dell'interferenza finita e funzionante.

LEGENDA

- TRATTO DA DISMETTERE
- SPOSTAMENTO DEFINITIVO
- SPOSTAMENTO TEMPORANEO

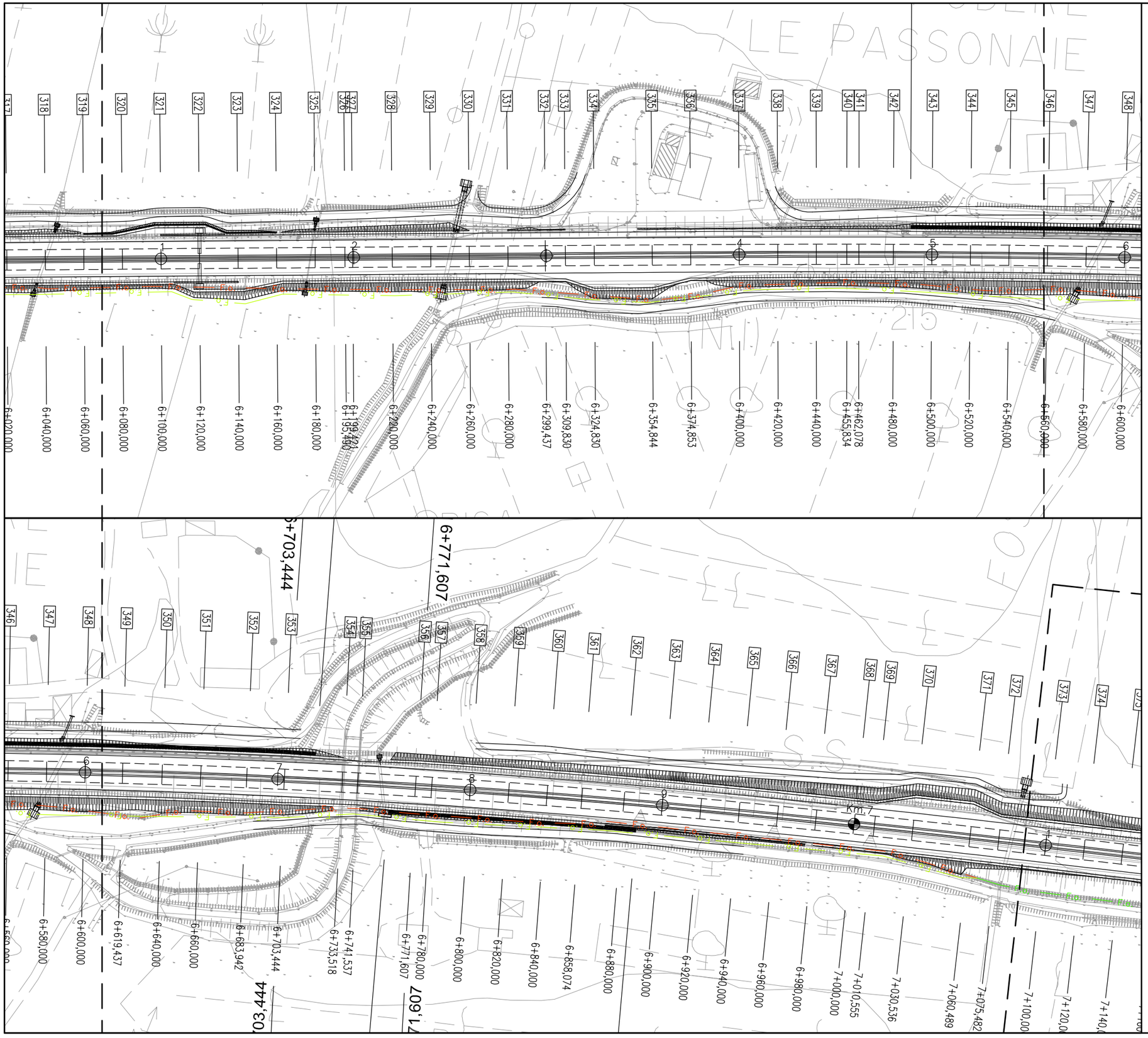

Dettaglio interferenza e risoluzione adottata

Scala **1:2000** Comune di: **Massa Marittima, Gavorrano Roccastrada e Grosseto**

SCHEDA N.001–G

LOTTO 3 PARTE 1 PROGRESSIVA da km 0+000 a km 14+400
LOTTO 3 PARTE 2 PROGRESSIVA da km 0+000 a km 18+980

Ente Gestore

RETELIT

Descrizione dell'interferenza

Infrastruttura fibre ottiche composta da n.2 tritubi conteneti n.2 cavi di fibre, identificata con il **n.FO001.**

Risoluzione Tecnica dell'intervento

Per la risoluzione dell'interferenza è previsto lo spostamento di circa 27965 ml di infrastruttura.

n.b. per la risoluzione dell' interferenza sono previsti scavi, demolizioni, realizzazione di opere e tutto quanto altro necessario per realizzare la risoluzione dell'interferenza finita e funzionante.

LEGENDA

- TRATTO DA DISMETTERE
- SPOSTAMENTO DEFINITIVO
- SPOSTAMENTO TEMPORANEO

Dettaglio interferenza e risoluzione adottata

Scala **1:2000** Comune di: **Massa Marittima, Gavorrano Roccastrada e Grosseto**

SCHEDA N.001–H

LOTTO 3 PARTE 1 PROGRESSIVA da km 0+000 a km 14+400
LOTTO 3 PARTE 2 PROGRESSIVA da km 0+000 a km 18+980

Ente Gestore

RETELIT

Descrizione dell'interferenza

Infrastruttura fibre ottiche composta da n.2 tritubi conteneti n.2 cavi di fibre, identificata con il **n.FO001.**

Risoluzione Tecnica dell'intervento

Per la risoluzione dell'interferenza è previsto lo spostamento di circa 27965 ml di infrastruttura.

n.b. per la risoluzione dell' interferenza sono previsti scavi, demolizioni, realizzazione di opere e tutto quanto altro necessario per realizzare la risoluzione dell'interferenza finita e funzionante.

LEGENDA

- TRATTO DA DISMETTERE
- SPOSTAMENTO DEFINITIVO
- SPOSTAMENTO TEMPORANEO

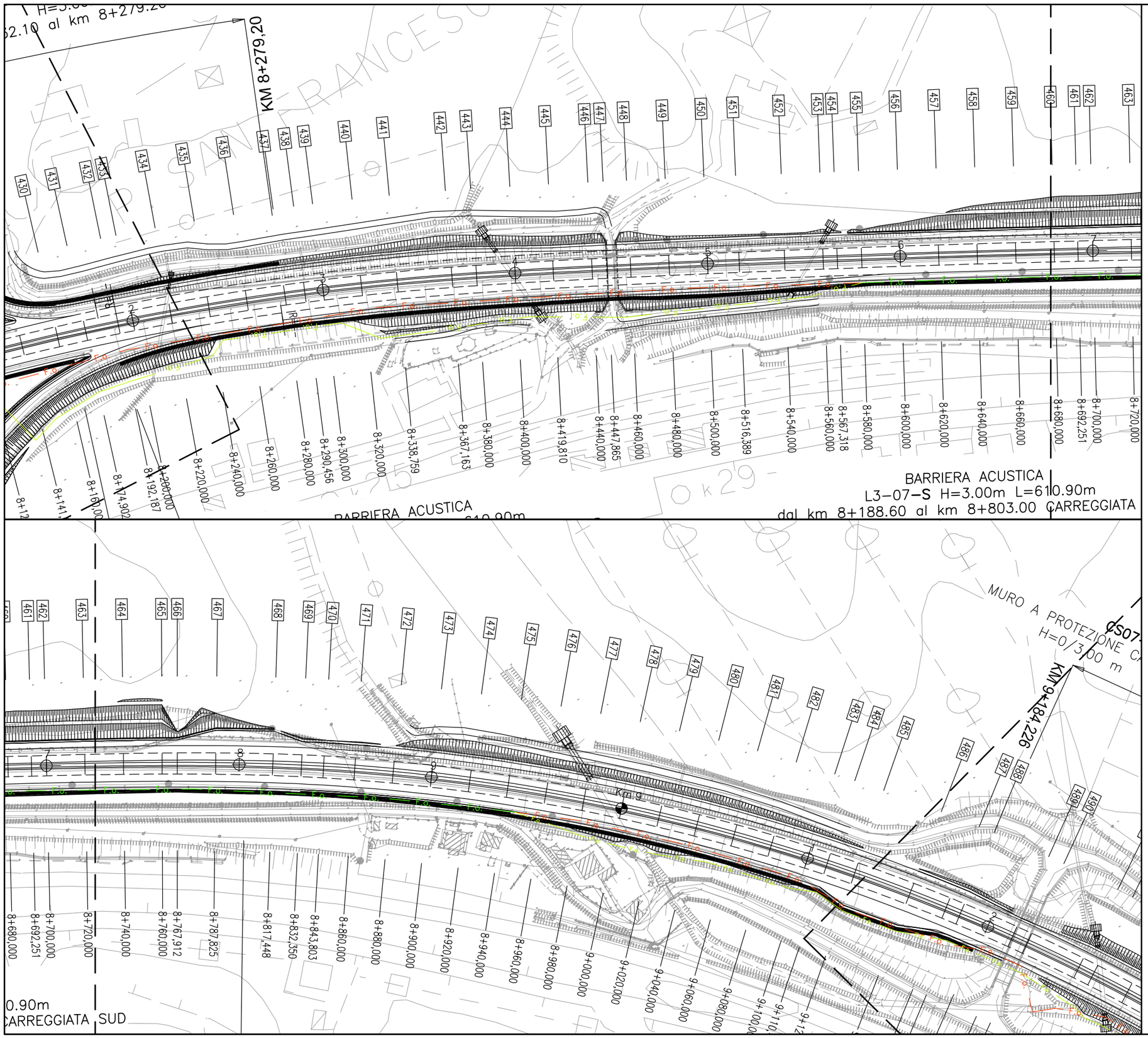

Dettaglio interferenza e risoluzione adottata

Scala **1:2000** Comune di: **Massa Marittima, Gavorrano Roccastrada e Grosseto**

SCHEDA N.001–I

LOTTO 3 PARTE 1 PROGRESSIVA da km 0+000 a km 14+400
LOTTO 3 PARTE 2 PROGRESSIVA da km 0+000 a km 18+980

Ente Gestore

RETELIT

Descrizione dell'interferenza

Infrastruttura fibre ottiche composta da n.2 tritubi conteneti n.2 cavi di fibre, identificata con il **n.FO001.**

Risoluzione Tecnica dell'intervento

Per la risoluzione dell'interferenza è previsto lo spostamento di circa 27965 ml di infrastruttura.

n.b. per la risoluzione dell' interferenza sono previsti scavi, demolizioni, realizzazione di opere e tutto quanto altro necessario per realizzare la risoluzione dell'interferenza finita e funzionante.

LEGENDA

- TRATTO DA DISMETTERE
- SPOSTAMENTO DEFINITIVO
- SPOSTAMENTO TEMPORANEO

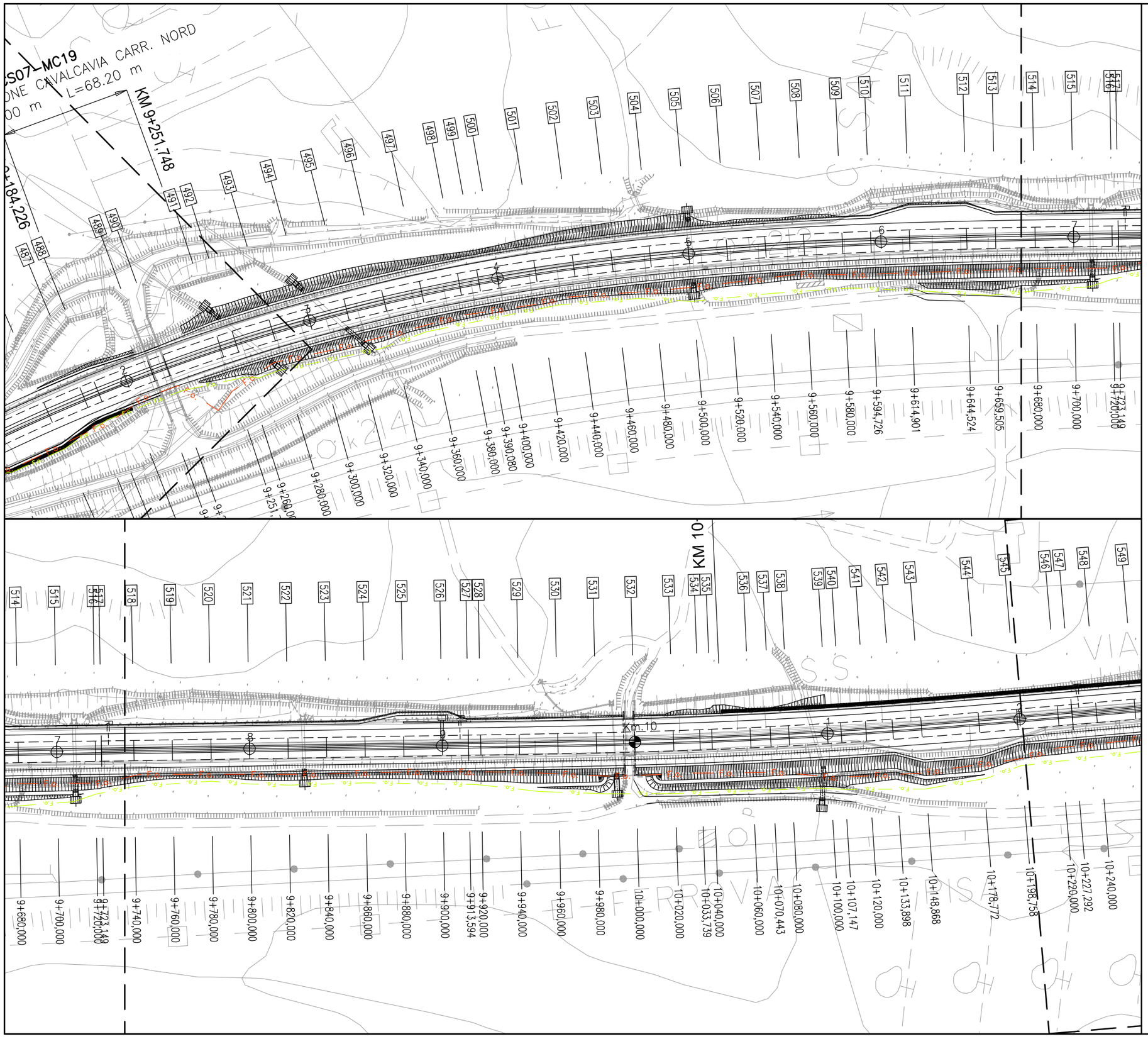

Dettaglio interferenza e risoluzione adottata

Scala **1:2000** Comune di: **Massa Marittima, Gavorrano Roccastrada e Grosseto**

SCHEDA N.001–L

LOTTO 3 PARTE 1 PROGRESSIVA da km 0+000 a km 14+400
LOTTO 3 PARTE 2 PROGRESSIVA da km 0+000 a km 18+980

Ente Gestore

RETELIT

Descrizione dell'interferenza

Infrastruttura fibre ottiche composta da n.2 tritubi conteneti n.2 cavi di fibre, identificata con il **n.FO001.**

Risoluzione Tecnica dell'intervento

Per la risoluzione dell'interferenza è previsto lo spostamento di circa 27965 ml di infrastruttura.

n.b. per la risoluzione dell' interferenza sono previsti scavi, demolizioni, realizzazione di opere e tutto quanto altro necessario per realizzare la risoluzione dell'interferenza finita e funzionante.

LEGENDA

- TRATTO DA DISMETTERE
- SPOSTAMENTO DEFINITIVO
- SPOSTAMENTO TEMPORANEO

Dettaglio interferenza e risoluzione adottata

Scala **1:2000** Comune di: **Massa Marittima, Gavorrano Roccastrada e Grosseto**

SCHEDA N.001–M

LOTTO 3 PARTE 1 PROGRESSIVA da km 0+000 a km 14+400
LOTTO 3 PARTE 2 PROGRESSIVA da km 0+000 a km 18+980

Ente Gestore

RETELIT

Descrizione dell'interferenza

Infrastruttura fibre ottiche composta da n.2 tritubi conteneti n.2 cavi di fibre, identificata con il **n.FO001.**

Risoluzione Tecnica dell'intervento

Per la risoluzione dell'interferenza è previsto lo spostamento di circa 27965 ml di infrastruttura.

n.b. per la risoluzione dell' interferenza sono previsti scavi, demolizioni, realizzazione di opere e tutto quanto altro necessario per realizzare la risoluzione dell'interferenza finita e funzionante.

LEGENDA

- TRATTO DA DISMETTERE
- SPOSTAMENTO DEFINITIVO
- SPOSTAMENTO TEMPORANEO

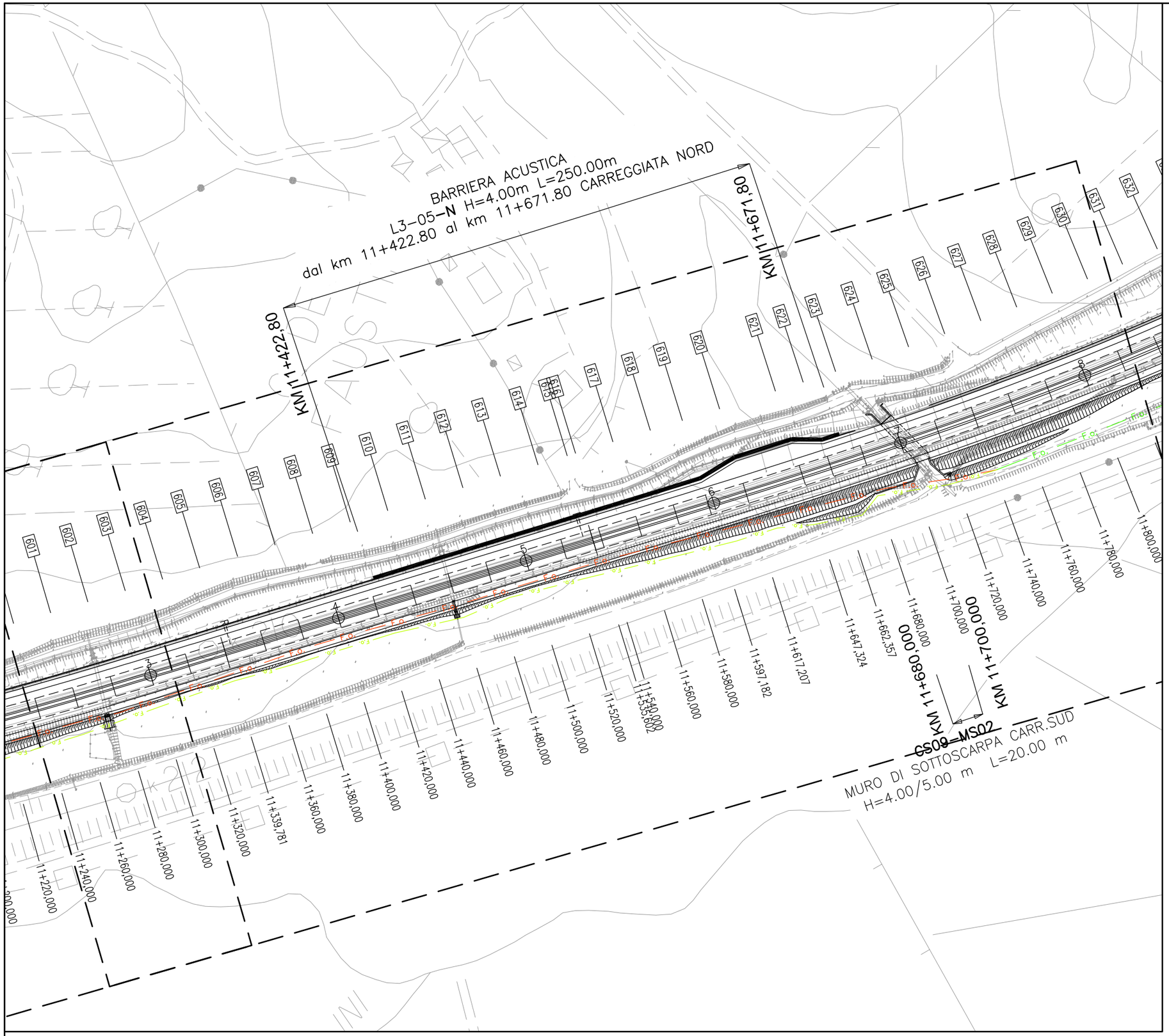

Dettaglio interferenza e risoluzione adottata

Scala **1:2000** Comune di: **Massa Marittima, Gavorrano Roccastrada e Grosseto**

SCHEDA N.001–N

LOTTO 3 PARTE 1 PROGRESSIVA da km 0+000 a km 14+400
LOTTO 3 PARTE 2 PROGRESSIVA da km 0+000 a km 18+980

Ente Gestore

RETELIT

Descrizione dell'interferenza

Infrastruttura fibre ottiche composta da n.2 tritubi conteneti n.2 cavi di fibre, identificata con il **n.FO001.**

Risoluzione Tecnica dell'intervento

Per la risoluzione dell'interferenza è previsto lo spostamento di circa 27965 ml di infrastruttura.

n.b. per la risoluzione dell' interferenza sono previsti scavi, demolizioni, realizzazione di opere e tutto quanto altro necessario per realizzare la risoluzione dell'interferenza finita e funzionante.

LEGENDA

- TRATTO DA DISMETTERE
- SPOSTAMENTO DEFINITIVO
- SPOSTAMENTO TEMPORANEO

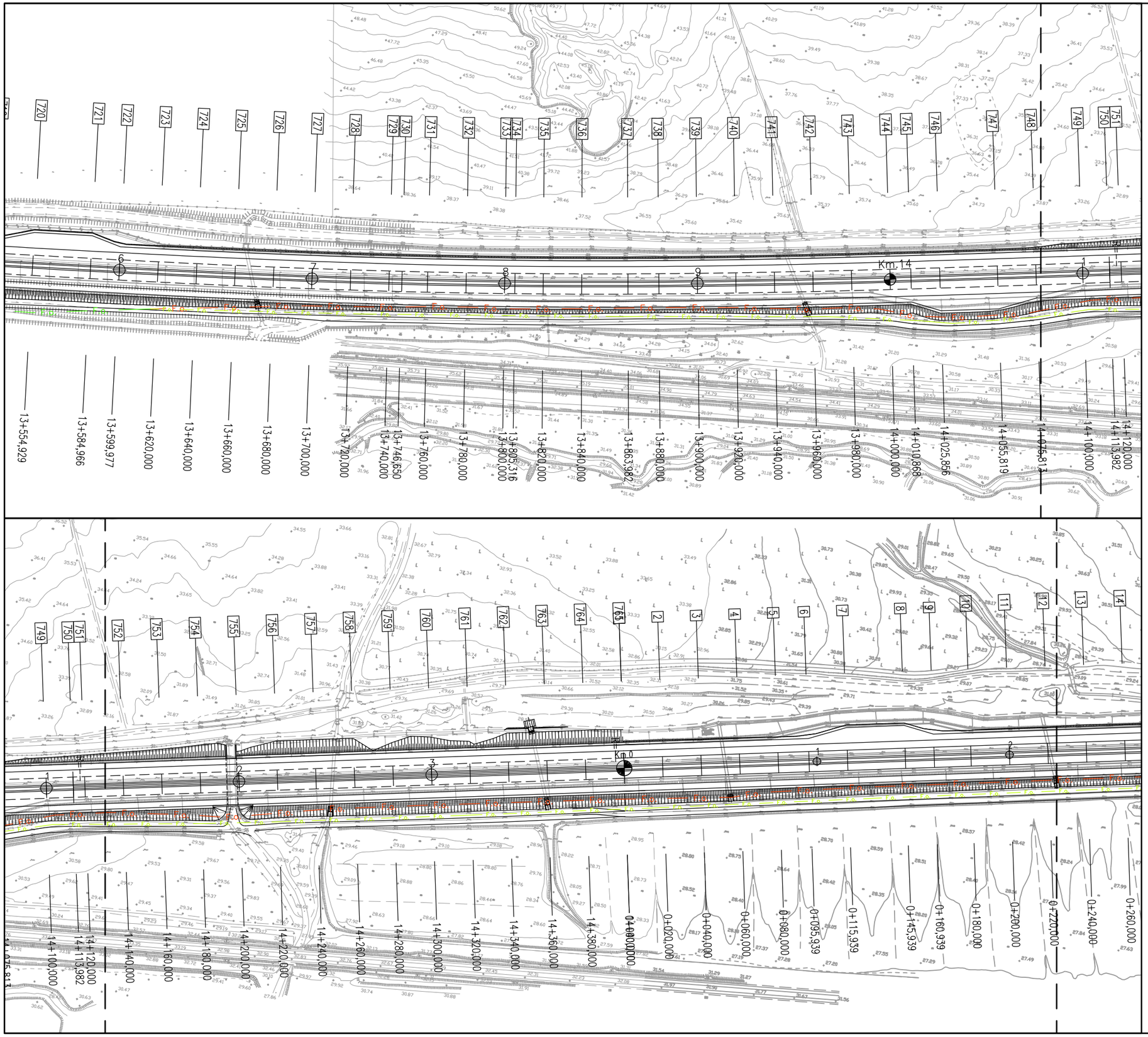

Dettaglio interferenza e risoluzione adottata

Scala **1:2000** Comune di: **Massa Marittima, Gavorrano Roccastrada e Grosseto**

SCHEDA N.001–O

LOTTO 3 PARTE 1 PROGRESSIVA da km 0+000 a km 14+400
LOTTO 3 PARTE 2 PROGRESSIVA da km 0+000 a km 18+980

Ente Gestore

RETELIT

Descrizione dell'interferenza

Infrastruttura fibre ottiche composta da n.2 tritubi conteneti n.2 cavi di fibre, identificata con il **n.FO001.**

Risoluzione Tecnica dell'intervento

Per la risoluzione dell'interferenza è previsto lo spostamento di circa 27965 ml di infrastruttura.

n.b. per la risoluzione dell' interferenza sono previsti scavi, demolizioni, realizzazione di opere e tutto quanto altro necessario per realizzare la risoluzione dell'interferenza finita e funzionante.

LEGENDA

- TRATTO DA DISMETTERE
- SPOSTAMENTO DEFINITIVO
- SPOSTAMENTO TEMPORANEO

Dettaglio interferenza e risoluzione adottata

Scala **1:2000** Comune di: **Massa Marittima, Gavorrano Roccastrada e Grosseto**

SCHEDA N.001–P

LOTTO 3 PARTE 1 PROGRESSIVA da km 0+000 a km 14+400
LOTTO 3 PARTE 2 PROGRESSIVA da km 0+000 a km 18+980

Ente Gestore

RETELIT

Descrizione dell'interferenza

Infrastruttura fibre ottiche composta da n.2 tritubi conteneti n.2 cavi di fibre, identificata con il **n.FO001.**

Risoluzione Tecnica dell'intervento

Per la risoluzione dell'interferenza è previsto lo spostamento di circa 27965 ml di infrastruttura.

n.b. per la risoluzione dell' interferenza sono previsti scavi, demolizioni, realizzazione di opere e tutto quanto altro necessario per realizzare la risoluzione dell'interferenza finita e funzionante.

LEGENDA

- TRATTO DA DISMETTERE
- SPOSTAMENTO DEFINITIVO
- SPOSTAMENTO TEMPORANEO

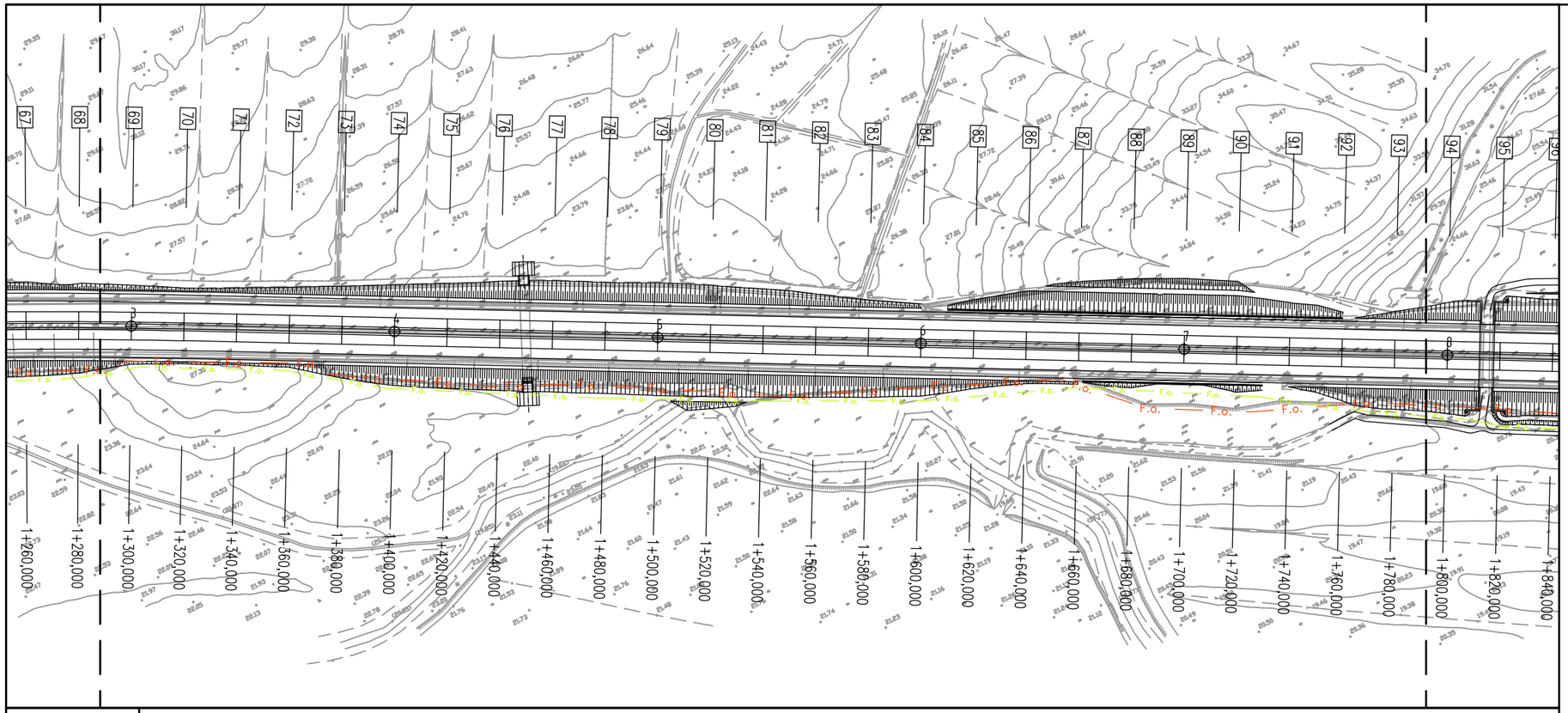

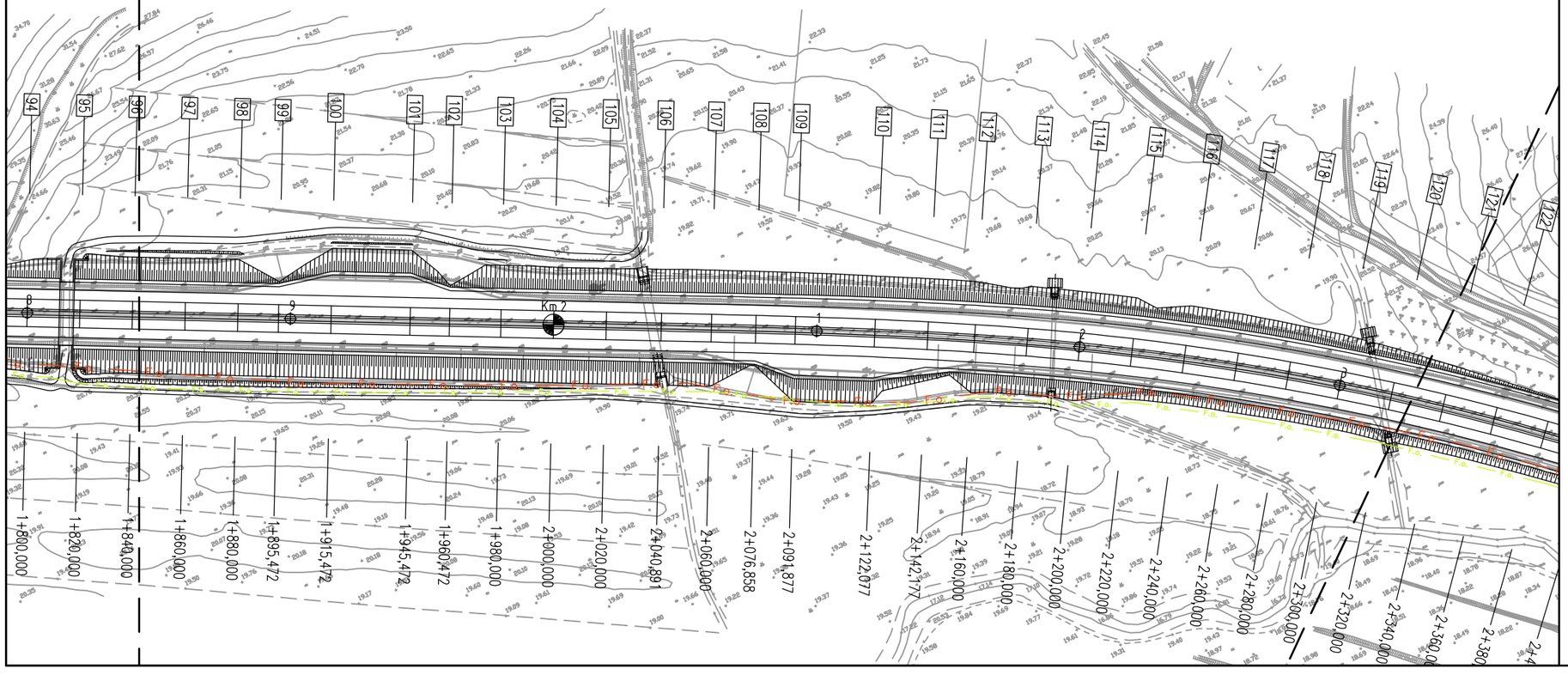

Dettaglio interferenza e risoluzione adottata

Scala **1:2000** Comune di: **Massa Marittima, Gavorrano Roccastrada e Grosseto**

SCHEDA N.001–Q

LOTTO 3 PARTE 1 PROGRESSIVA da km 0+000 a km 14+400
LOTTO 3 PARTE 2 PROGRESSIVA da km 0+000 a km 18+980

Ente Gestore

RETELIT

Descrizione dell'interferenza

Infrastruttura fibre ottiche composta da n.2 tritubi conteneti n.2 cavi di fibre, identificata con il **n.FO001.**

Risoluzione Tecnica dell'intervento

Per la risoluzione dell'interferenza è previsto lo spostamento di circa 27965 ml di infrastruttura.

n.b. per la risoluzione dell' interferenza sono previsti scavi, demolizioni, realizzazione di opere e tutto quanto altro necessario per realizzare la risoluzione dell'interferenza finita e funzionante.

LEGENDA

- TRATTO DA DISMETTERE
- SPOSTAMENTO DEFINITIVO
- SPOSTAMENTO TEMPORANEO

Dettaglio interferenza e risoluzione adottata

Scala **1:2000** Comune di: **Massa Marittima, Gavorrano Roccastrada e Grosseto**

SCHEDA N.001–R

LOTTO 3 PARTE 1 PROGRESSIVA da km 0+000 a km 14+400
LOTTO 3 PARTE 2 PROGRESSIVA da km 0+000 a km 18+980

Ente Gestore

RETELIT

Descrizione dell'interferenza

Infrastruttura fibre ottiche composta da n.2 tritubi conteneti n.2 cavi di fibre, identificata con il **n.FO001.**

Risoluzione Tecnica dell'intervento

Per la risoluzione dell'interferenza è previsto lo spostamento di circa 27965 ml di infrastruttura.

n.b. per la risoluzione dell' interferenza sono previsti scavi, demolizioni, realizzazione di opere e tutto quanto altro necessario per realizzare la risoluzione dell'interferenza finita e funzionante.

LEGENDA

- TRATTO DA DISMETTERE
- SPOSTAMENTO DEFINITIVO
- SPOSTAMENTO TEMPORANEO

Dettaglio interferenza e risoluzione adottata

Scala **1:2000** Comune di: **Massa Marittima, Gavorrano Roccastrada e Grosseto**

SCHEDA N.001–S

LOTTO 3 PARTE 1 PROGRESSIVA da km 0+000 a km 14+400
LOTTO 3 PARTE 2 PROGRESSIVA da km 0+000 a km 18+980

Ente Gestore

RETELIT

Descrizione dell'interferenza

Infrastruttura fibre ottiche composta da n.2 tritubi conteneti n.2 cavi di fibre, identificata con il **n.FO001.**

Risoluzione Tecnica dell'intervento

Per la risoluzione dell'interferenza è previsto lo spostamento di circa 27965 ml di infrastruttura.

n.b. per la risoluzione dell' interferenza sono previsti scavi, demolizioni, realizzazione di opere e tutto quanto altro necessario per realizzare la risoluzione dell'interferenza finita e funzionante.

LEGENDA

- TRATTO DA DISMETTERE
- SPOSTAMENTO DEFINITIVO
- SPOSTAMENTO TEMPORANEO

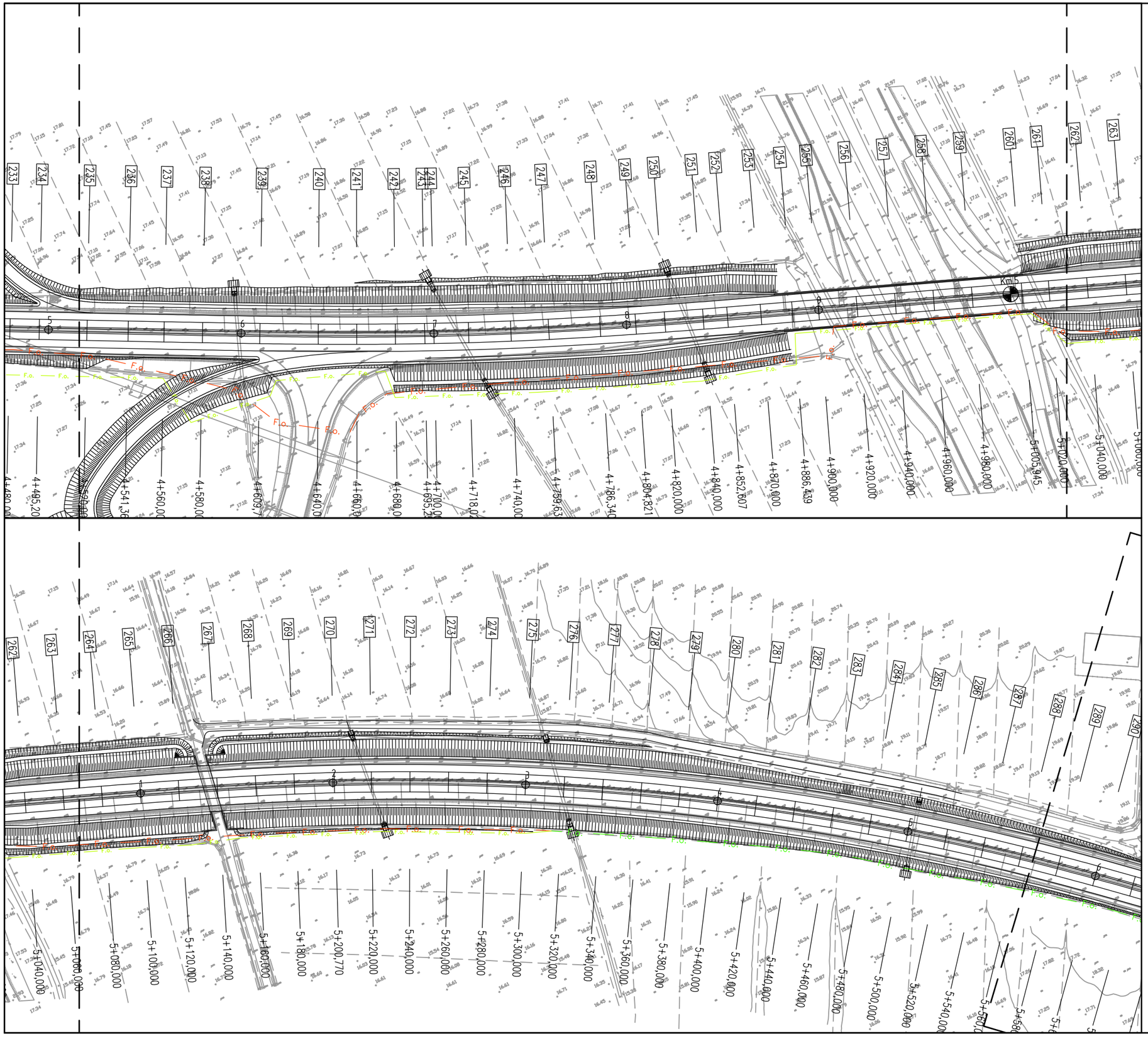

Dettaglio interferenza e risoluzione adottata

Scala **1:2000** Comune di: **Massa Marittima, Gavorrano Roccastrada e Grosseto**

SCHEDA N.001–T

LOTTO 3 PARTE 1 PROGRESSIVA da km 0+000 a km 14+400
LOTTO 3 PARTE 2 PROGRESSIVA da km 0+000 a km 18+980

Ente Gestore

RETELIT

Descrizione dell'interferenza

Infrastruttura fibre ottiche composta da n.2 tritubi conteneti n.2 cavi di fibre, identificata con il **n.FO001.**

Risoluzione Tecnica dell'intervento

Per la risoluzione dell'interferenza è previsto lo spostamento di circa 27965 ml di infrastruttura.

n.b. per la risoluzione dell' interferenza sono previsti scavi, demolizioni, realizzazione di opere e tutto quanto altro necessario per realizzare la risoluzione dell'interferenza finita e funzionante.

LEGENDA

- TRATTO DA DISMETTERE
- SPOSTAMENTO DEFINITIVO
- SPOSTAMENTO TEMPORANEO

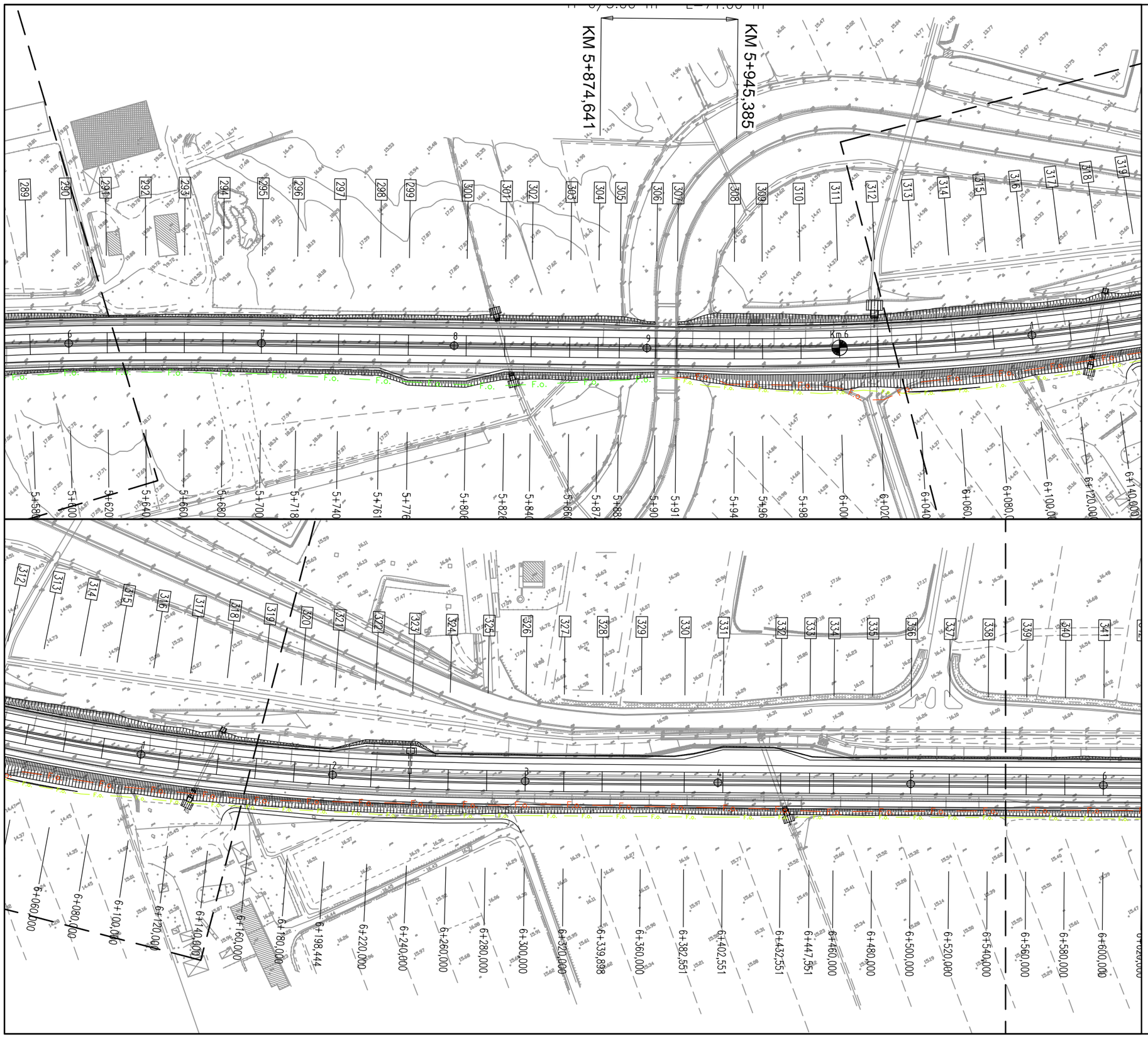

Dettaglio interferenza e risoluzione adottata

Scala **1:2000** Comune di: **Massa Marittima, Gavorrano Roccastrada e Grosseto**

SCHEDA N.001–U

LOTTO 3 PARTE 1 PROGRESSIVA da km 0+000 a km 14+400
LOTTO 3 PARTE 2 PROGRESSIVA da km 0+000 a km 18+980

Ente Gestore

RETELIT

Descrizione dell'interferenza

Infrastruttura fibre ottiche composta da n.2 tritubi conteneti n.2 cavi di fibre, identificata con il **n.FO001.**

Risoluzione Tecnica dell'intervento

Per la risoluzione dell'interferenza è previsto lo spostamento di circa 27965 ml di infrastruttura.

n.b. per la risoluzione dell' interferenza sono previsti scavi, demolizioni, realizzazione di opere e tutto quanto altro necessario per realizzare la risoluzione dell'interferenza finita e funzionante.

LEGENDA

- TRATTO DA DISMETTERE
- SPOSTAMENTO DEFINITIVO
- SPOSTAMENTO TEMPORANEO

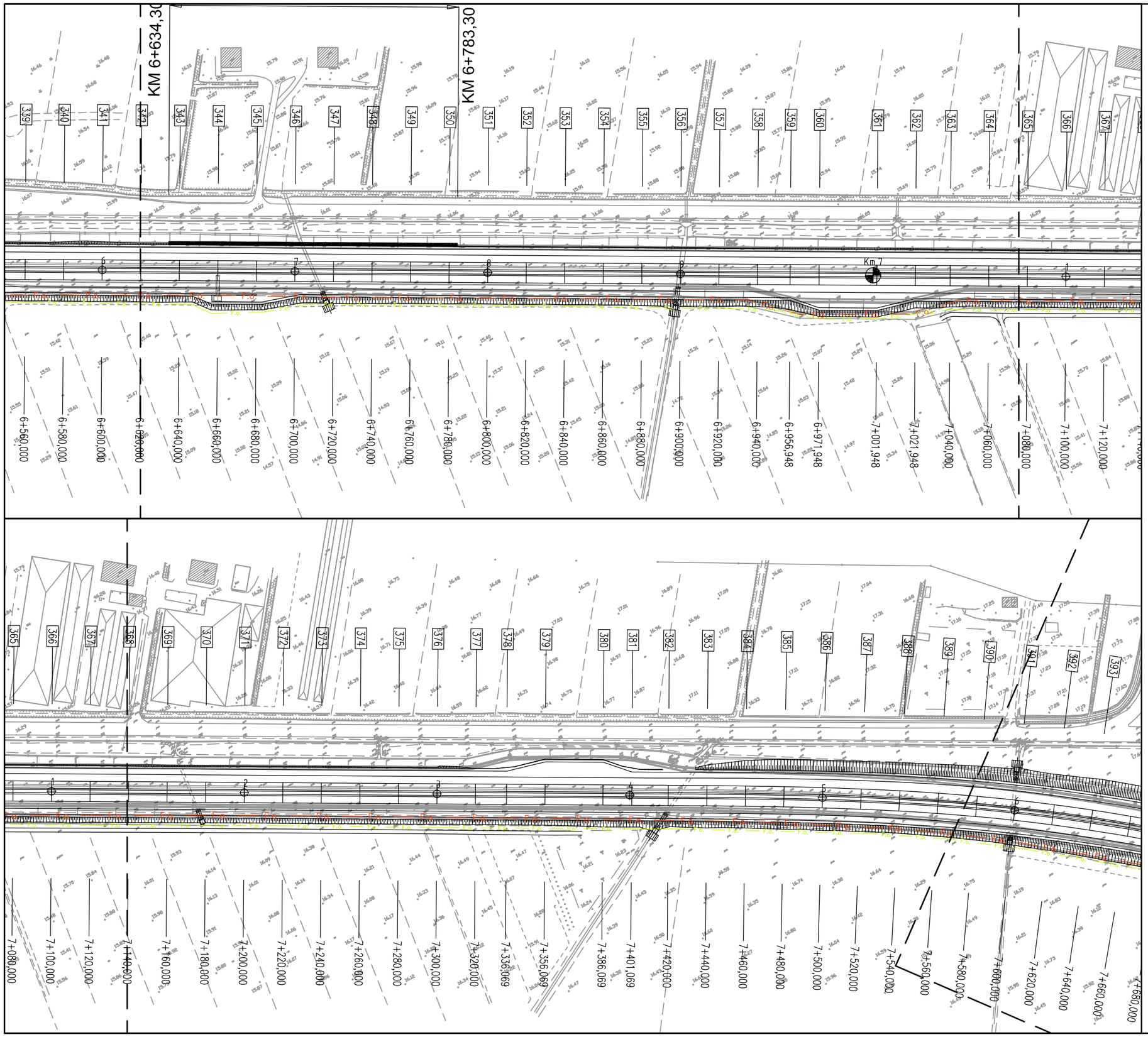

Dettaglio interferenza e risoluzione adottata

Scala **1:2000** Comune di: **Massa Marittima, Gavorrano Roccastrada e Grosseto**

SCHEDA N.001–V

LOTTO 3 PARTE 1 PROGRESSIVA da km 0+000 a km 14+400
LOTTO 3 PARTE 2 PROGRESSIVA da km 0+000 a km 18+980

Ente Gestore

RETELIT

Descrizione dell'interferenza

Infrastruttura fibre ottiche composta da n.2 tritubi conteneti n.2 cavi di fibre, identificata con il **n.FO001.**

Risoluzione Tecnica dell'intervento

Per la risoluzione dell'interferenza è previsto lo spostamento di circa 27965 ml di infrastruttura.

n.b. per la risoluzione dell' interferenza sono previsti scavi, demolizioni, realizzazione di opere e tutto quanto altro necessario per realizzare la risoluzione dell'interferenza finita e funzionante.

LEGENDA

- TRATTO DA DISMETTERE
- SPOSTAMENTO DEFINITIVO
- SPOSTAMENTO TEMPORANEO

Dettaglio interferenza e risoluzione adottata

Scala **1:2000** Comune di: **Massa Marittima, Gavorrano Roccastrada e Grosseto**

SCHEDA N.001–Z

LOTTO 3 PARTE 1 PROGRESSIVA da km 0+000 a km 14+400
LOTTO 3 PARTE 2 PROGRESSIVA da km 0+000 a km 18+980

Ente Gestore

RETELIT

Descrizione dell'interferenza

Infrastruttura fibre ottiche composta da n.2 tritubi conteneti n.2 cavi di fibre, identificata con il **n.FO001.**

Risoluzione Tecnica dell'intervento

Per la risoluzione dell'interferenza è previsto lo spostamento di circa 27965 ml di infrastruttura.

n.b. per la risoluzione dell' interferenza sono previsti scavi, demolizioni, realizzazione di opere e tutto quanto altro necessario per realizzare la risoluzione dell'interferenza finita e funzionante.

LEGENDA

- TRATTO DA DISMETTERE
- SPOSTAMENTO DEFINITIVO
- SPOSTAMENTO TEMPORANEO

Dettaglio interferenza e risoluzione adottata

Scala **1:2000** Comune di: **Massa Marittima, Gavorrano Roccastrada e Grosseto**

SCHEDA N.001–W

LOTTO 3 PARTE 1 PROGRESSIVA da km 0+000 a km 14+400
LOTTO 3 PARTE 2 PROGRESSIVA da km 0+000 a km 18+980

Ente Gestore

RETELIT

Descrizione dell'interferenza

Infrastruttura fibre ottiche composta da n.2 tritubi conteneti n.2 cavi di fibre, identificata con il **n.FO001.**

Risoluzione Tecnica dell'intervento

Per la risoluzione dell'interferenza è previsto lo spostamento di circa 27965 ml di infrastruttura.

BARRIERA ACUSTICA
L3–08–**N** H=3.00m L=201.00m
dal km 8+888.30 al km 9+087.00 CARREGGIATA NORD

KM 8+888,30

KM 9+087,00

BARRIERA ACUSTICA
L3–10–**S** H=3.00m L=210.00m
dal km 8+761.70 al km 8+964.00 CARREGGIATA SUD

KM 8+761.70

KM 8+964.00

n.b. per la risoluzione dell' interferenza sono previsti scavi, demolizioni, realizzazione di opere e tutto quanto altro necessario per realizzare la risoluzione dell'interferenza finita e funzionante.

LEGENDA

- TRATTO DA DISMETTERE
- SPOSTAMENTO DEFINITIVO
- SPOSTAMENTO TEMPORANEO

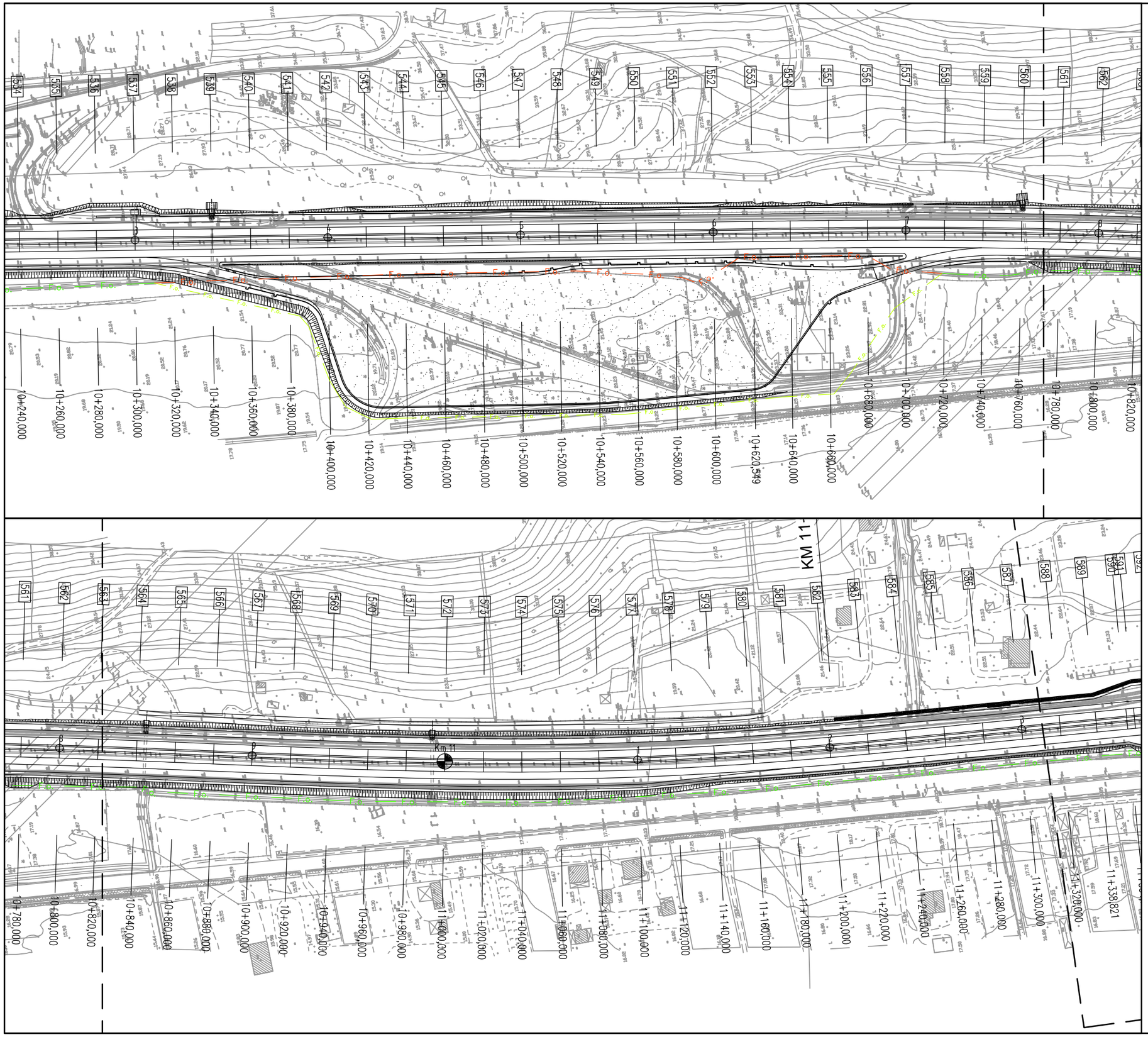

Dettaglio interferenza e risoluzione adottata

Scala **1:2000** Comune di: **Massa Marittima, Gavorrano Roccastrada e Grosseto**

SCHEDA N.001–Y

LOTTO 3 PARTE 1 PROGRESSIVA da km 0+000 a km 14+400
LOTTO 3 PARTE 2 PROGRESSIVA da km 0+000 a km 18+980

Ente Gestore

RETELIT

Descrizione dell'interferenza

Infrastruttura fibre ottiche composta da n.2 tritubi conteneti n.2 cavi di fibre, identificata con il **n.FO001.**

Risoluzione Tecnica dell'intervento

Per la risoluzione dell'interferenza è previsto lo spostamento di circa 27965 ml di infrastruttura.

n.b. per la risoluzione dell' interferenza sono previsti scavi, demolizioni, realizzazione di opere e tutto quanto altro necessario per realizzare la risoluzione dell'interferenza finita e funzionante.

LEGENDA

- TRATTO DA DISMETTERE
- SPOSTAMENTO DEFINITIVO
- SPOSTAMENTO TEMPORANEO

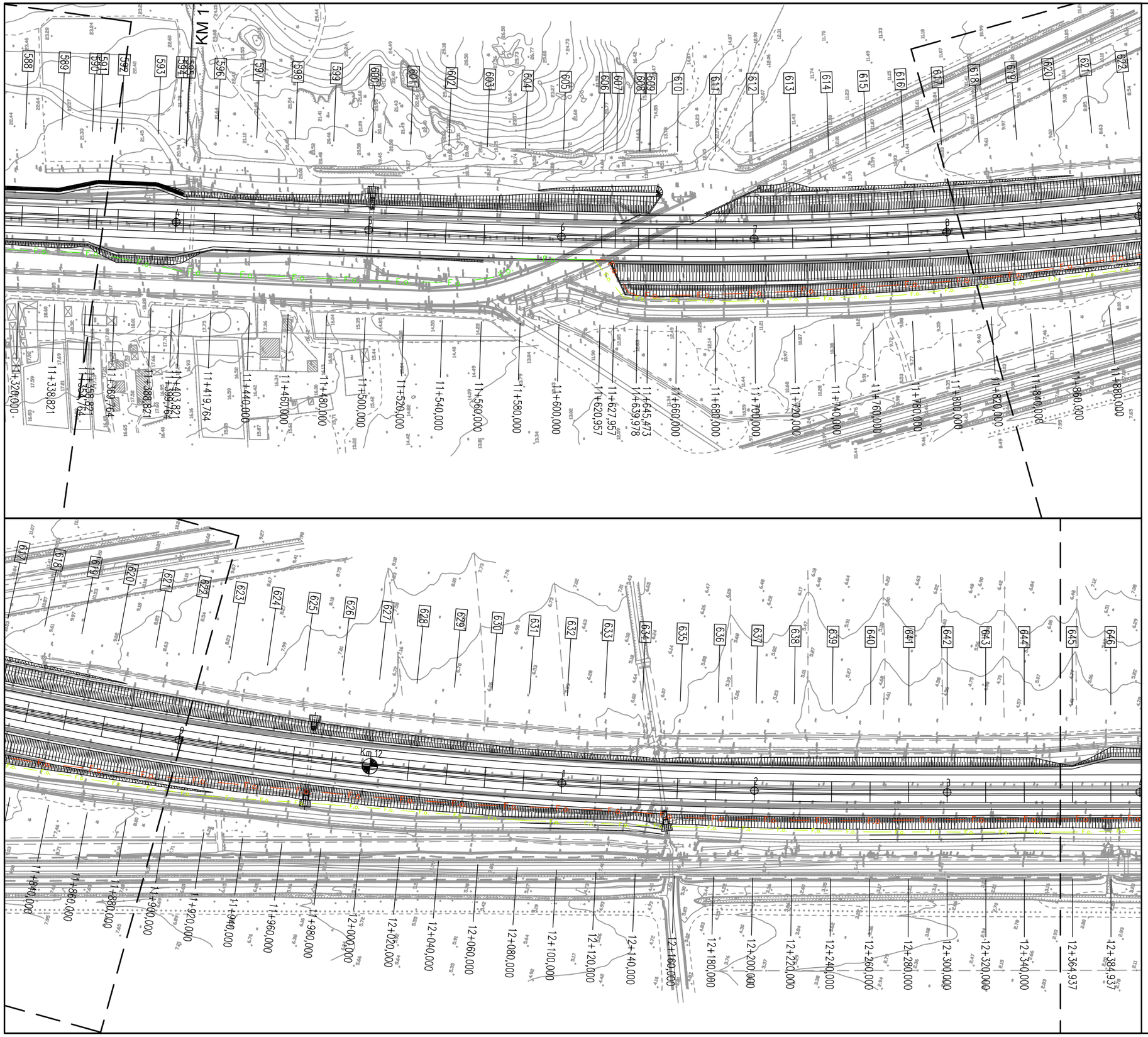

Dettaglio interferenza e risoluzione adottata

Scala **1:2000** Comune di: **Massa Marittima, Gavorrano Roccastrada e Grosseto**

SCHEDA N.001–J

LOTTO 3 PARTE 1 PROGRESSIVA da km 0+000 a km 14+400
LOTTO 3 PARTE 2 PROGRESSIVA da km 0+000 a km 18+980

Ente Gestore

RETELIT

Descrizione dell'interferenza

Infrastruttura fibre ottiche composta da n.2 tritubi conteneti n.2 cavi di fibre, identificata con il **n.FO001.**

Risoluzione Tecnica dell'intervento

Per la risoluzione dell'interferenza è previsto lo spostamento di circa 27965 ml di infrastruttura.

n.b. per la risoluzione dell' interferenza sono previsti scavi, demolizioni, realizzazione di opere e tutto quanto altro necessario per realizzare la risoluzione dell'interferenza finita e funzionante.

LEGENDA

- TRATTO DA DISMETTERE
- SPOSTAMENTO DEFINITIVO
- SPOSTAMENTO TEMPORANEO

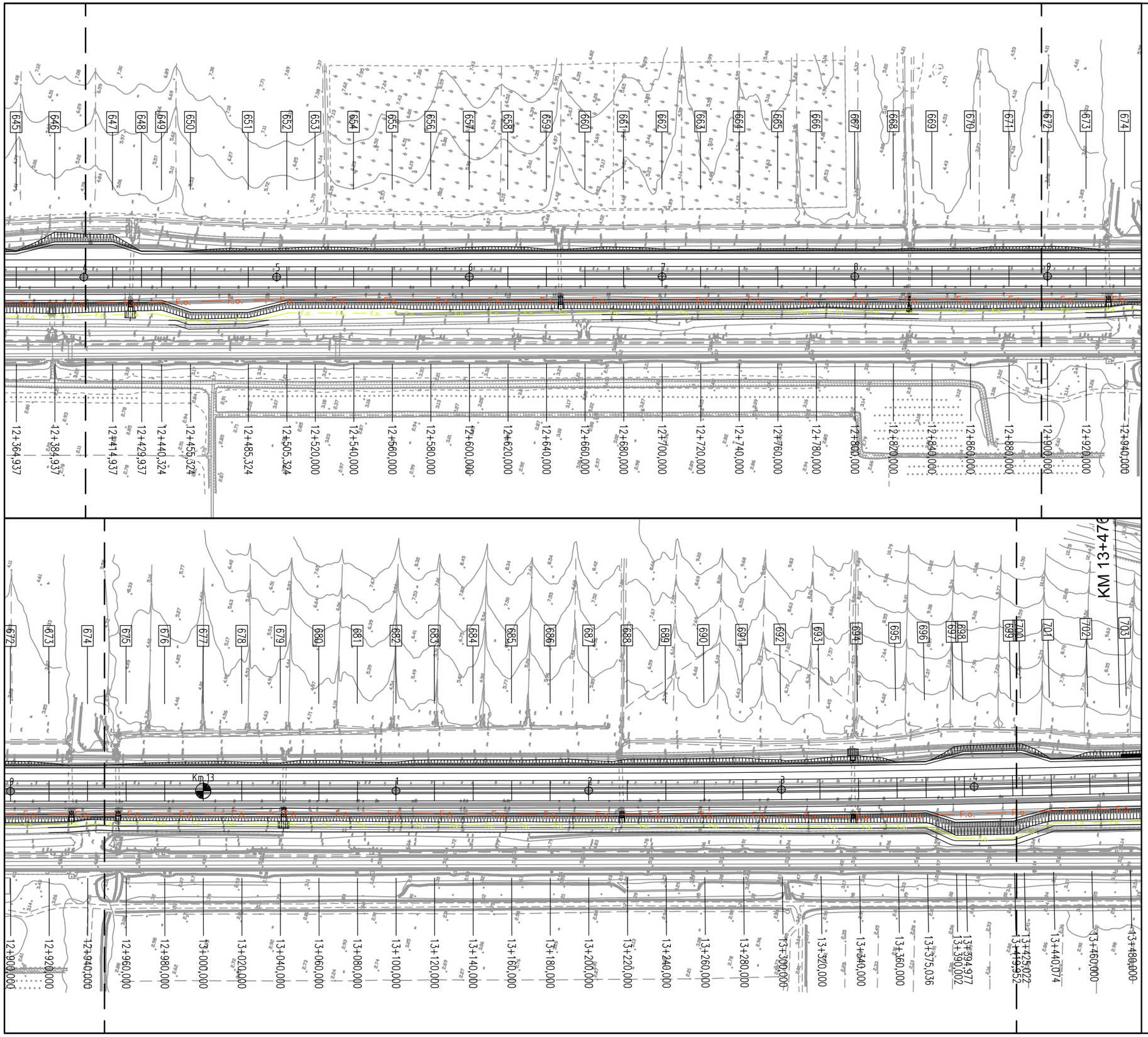

Dettaglio interferenza e risoluzione adottata

Scala **1:2000** Comune di: **Massa Marittima, Gavorrano Roccastrada e Grosseto**

SCHEDA N.001–K

LOTTO 3 PARTE 1 PROGRESSIVA da km 0+000 a km 14+400
LOTTO 3 PARTE 2 PROGRESSIVA da km 0+000 a km 18+980

Ente Gestore

RETELIT

Descrizione dell'interferenza

Infrastruttura fibre ottiche composta da n.2 tritubi conteneti n.2 cavi di fibre, identificata con il **n.FO001.**

Risoluzione Tecnica dell'intervento

Per la risoluzione dell'interferenza è previsto lo spostamento di circa 27965 ml di infrastruttura.

n.b. per la risoluzione dell' interferenza sono previsti scavi, demolizioni, realizzazione di opere e tutto quanto altro necessario per realizzare la risoluzione dell'interferenza finita e funzionante.

LEGENDA

- TRATTO DA DISMETTERE
- SPOSTAMENTO DEFINITIVO
- SPOSTAMENTO TEMPORANEO

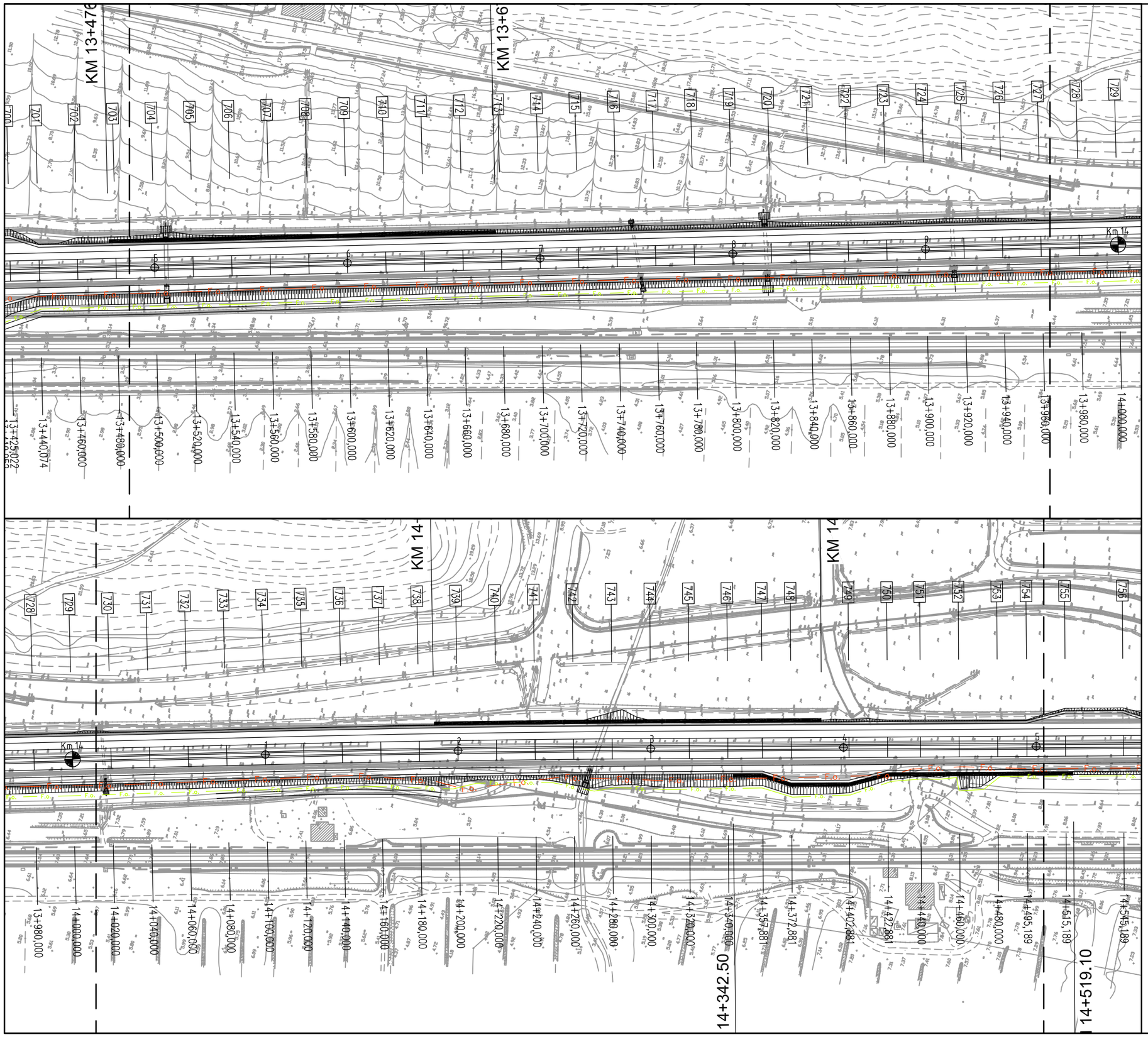

Dettaglio interferenza e risoluzione adottata

Scala **1:2000** Comune di: **Massa Marittima, Gavorrano Roccastrada e Grosseto**

SCHEDA N.001–X

LOTTO 3 PARTE 1 PROGRESSIVA da km 0+000 a km 14+400
LOTTO 3 PARTE 2 PROGRESSIVA da km 0+000 a km 18+980

Ente Gestore

RETELIT

Descrizione dell'interferenza

Infrastruttura fibre ottiche composta da n.2 tritubi conteneti n.2 cavi di fibre, identificata con il **n.FO001.**

Risoluzione Tecnica dell'intervento

Per la risoluzione dell'interferenza è previsto lo spostamento di circa 27965 ml di infrastruttura.

n.b. per la risoluzione dell' interferenza sono previsti scavi, demolizioni, realizzazione di opere e tutto quanto altro necessario per realizzare la risoluzione dell'interferenza finita e funzionante.

LEGENDA

- TRATTO DA DISMETTERE
- SPOSTAMENTO DEFINITIVO
- SPOSTAMENTO TEMPORANEO

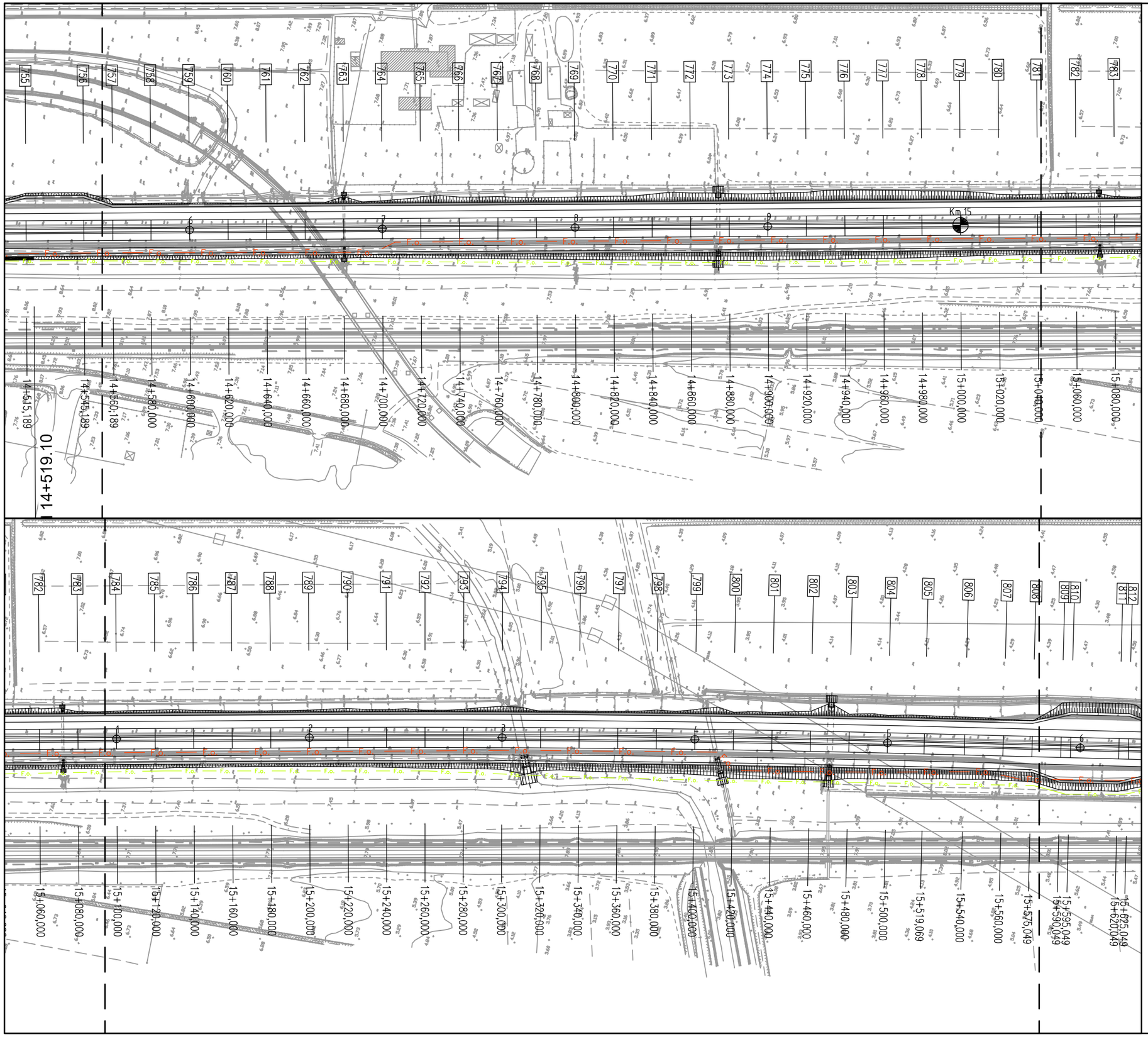

Dettaglio interferenza e risoluzione adottata

Scala **1:2000** Comune di: **Massa Marittima, Gavorrano Roccastrada e Grosseto**

SCHEDA N.001–AA

LOTTO 3 PARTE 1 PROGRESSIVA da km 0+000 a km 14+400
LOTTO 3 PARTE 2 PROGRESSIVA da km 0+000 a km 18+980

Ente Gestore

RETELIT

Descrizione dell'interferenza

Infrastruttura fibre ottiche composta da n.2 tritubi conteneti n.2 cavi di fibre, identificata con il **n.FO001.**

Risoluzione Tecnica dell'intervento

Per la risoluzione dell'interferenza è previsto lo spostamento di circa 27965 ml di infrastruttura.

n.b. per la risoluzione dell' interferenza sono previsti scavi, demolizioni, realizzazione di opere e tutto quanto altro necessario per realizzare la risoluzione dell'interferenza finita e funzionante.

LEGENDA

- TRATTO DA DISMETTERE
- SPOSTAMENTO DEFINITIVO
- SPOSTAMENTO TEMPORANEO

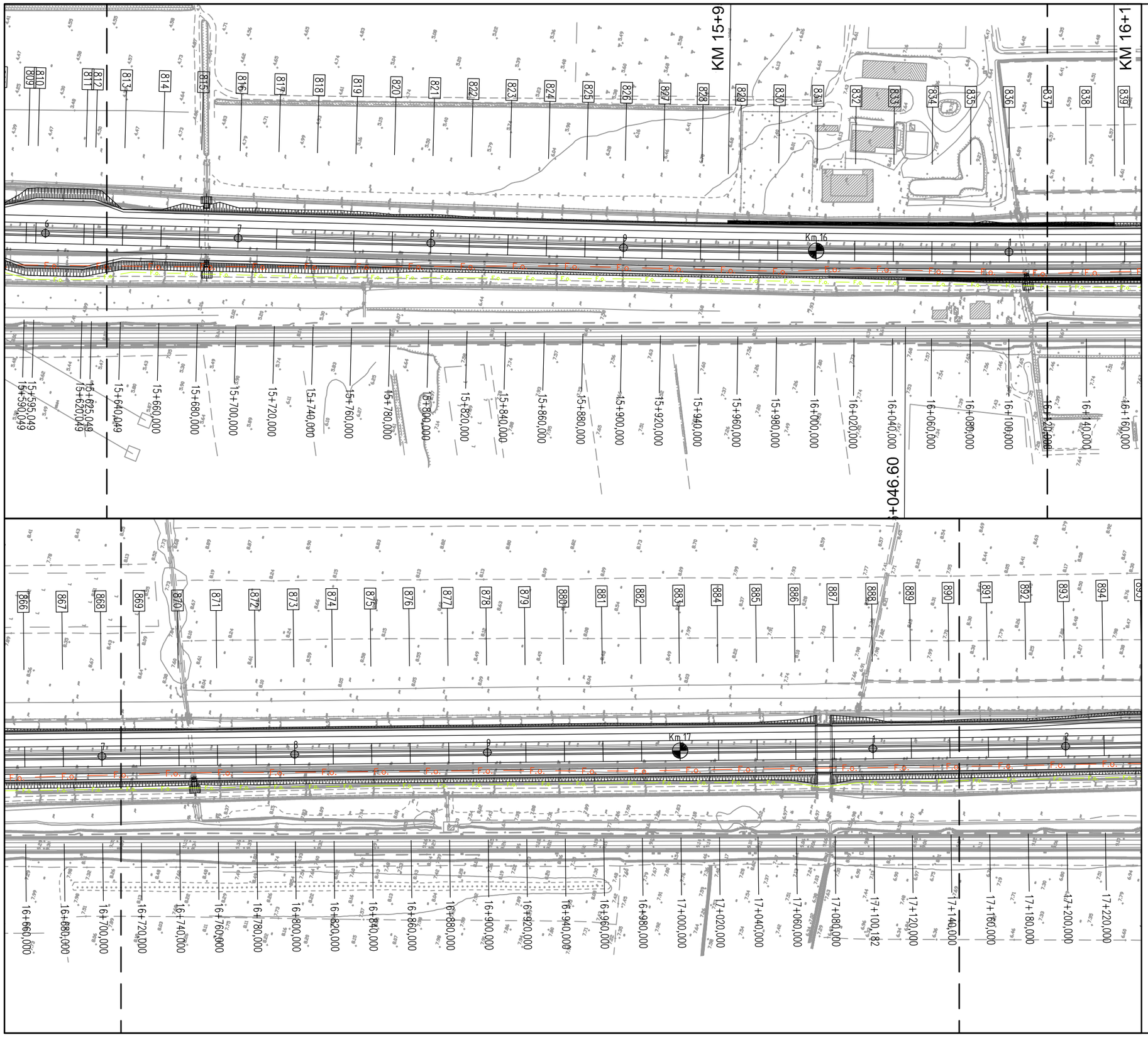

Dettaglio interferenza e risoluzione adottata

Scala **1:2000** Comune di: **Massa Marittima, Gavorrano Roccastrada e Grosseto**

SCHEDA N.001–AB

LOTTO 3 PARTE 1 PROGRESSIVA da km 0+000 a km 14+400
LOTTO 3 PARTE 2 PROGRESSIVA da km 0+000 a km 18+980

Ente Gestore

RETELIT

Descrizione dell'interferenza

Infrastruttura fibre ottiche composta da n.2 tritubi conteneti n.2 cavi di fibre, identificata con il **n.FO001.**

Risoluzione Tecnica dell'intervento

Per la risoluzione dell'interferenza è previsto lo spostamento di circa 27965 ml di infrastruttura.

n.b. per la risoluzione dell' interferenza sono previsti scavi, demolizioni, realizzazione di opere e tutto quanto altro necessario per realizzare la risoluzione dell'interferenza finita e funzionante.

LEGENDA

- TRATTO DA DISMETTERE
- SPOSTAMENTO DEFINITIVO
- SPOSTAMENTO TEMPORANEO

Dettaglio interferenza e risoluzione adottata

Scala **1:2000** Comune di: **Massa Marittima, Gavorrano Roccastrada e Grosseto**

SCHEDA N.001–AC

LOTTO 3 PARTE 1 PROGRESSIVA da km 0+000 a km 14+400
LOTTO 3 PARTE 2 PROGRESSIVA da km 0+000 a km 18+980

Ente Gestore

RETELIT

Descrizione dell'interferenza

Infrastruttura fibre ottiche composta da n.2 tritubi conteneti n.2 cavi di fibre, identificata con il **n.FO001.**

Risoluzione Tecnica dell'intervento

Per la risoluzione dell'interferenza è previsto lo spostamento di circa 27965 ml di infrastruttura.

n.b. per la risoluzione dell' interferenza sono previsti scavi, demolizioni, realizzazione di opere e tutto quanto altro necessario per realizzare la risoluzione dell'interferenza finita e funzionante.

LEGENDA

- TRATTO DA DISMETTERE
- SPOSTAMENTO DEFINITIVO
- SPOSTAMENTO TEMPORANEO

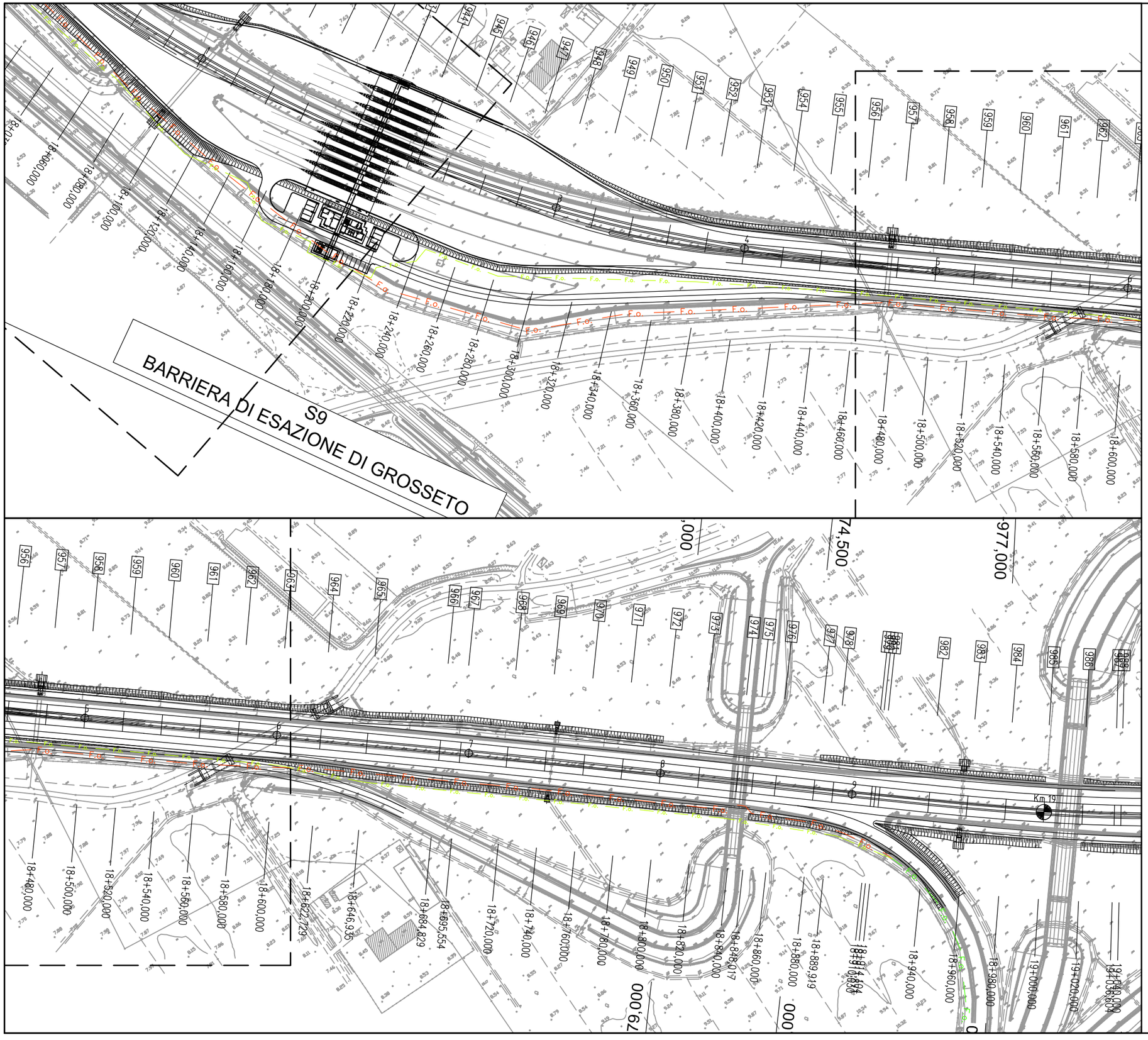

Dettaglio interferenza e risoluzione adottata

Scala **1:2000** Comune di: **Massa Marittima, Gavorrano Roccastrada e Grosseto**

SCHEDA N.001–AD

LOTTO 3 PARTE 1 PROGRESSIVA da km 0+000 a km 14+400
LOTTO 3 PARTE 2 PROGRESSIVA da km 0+000 a km 18+980

Ente Gestore

RETELIT

Descrizione dell'interferenza

Infrastruttura fibre ottiche composta da n.2 tritubi conteneti n.2 cavi di fibre, identificata con il **n.FO001.**

Risoluzione Tecnica dell'intervento

Per la risoluzione dell'interferenza è previsto lo spostamento di circa 27965 ml di infrastruttura.

n.b. per la risoluzione dell' interferenza sono previsti scavi, demolizioni, realizzazione di opere e tutto quanto altro necessario per realizzare la risoluzione dell'interferenza finita e funzionante.

LEGENDA

- TRATTO DA DISMETTERE
- SPOSTAMENTO DEFINITIVO
- SPOSTAMENTO TEMPORANEO

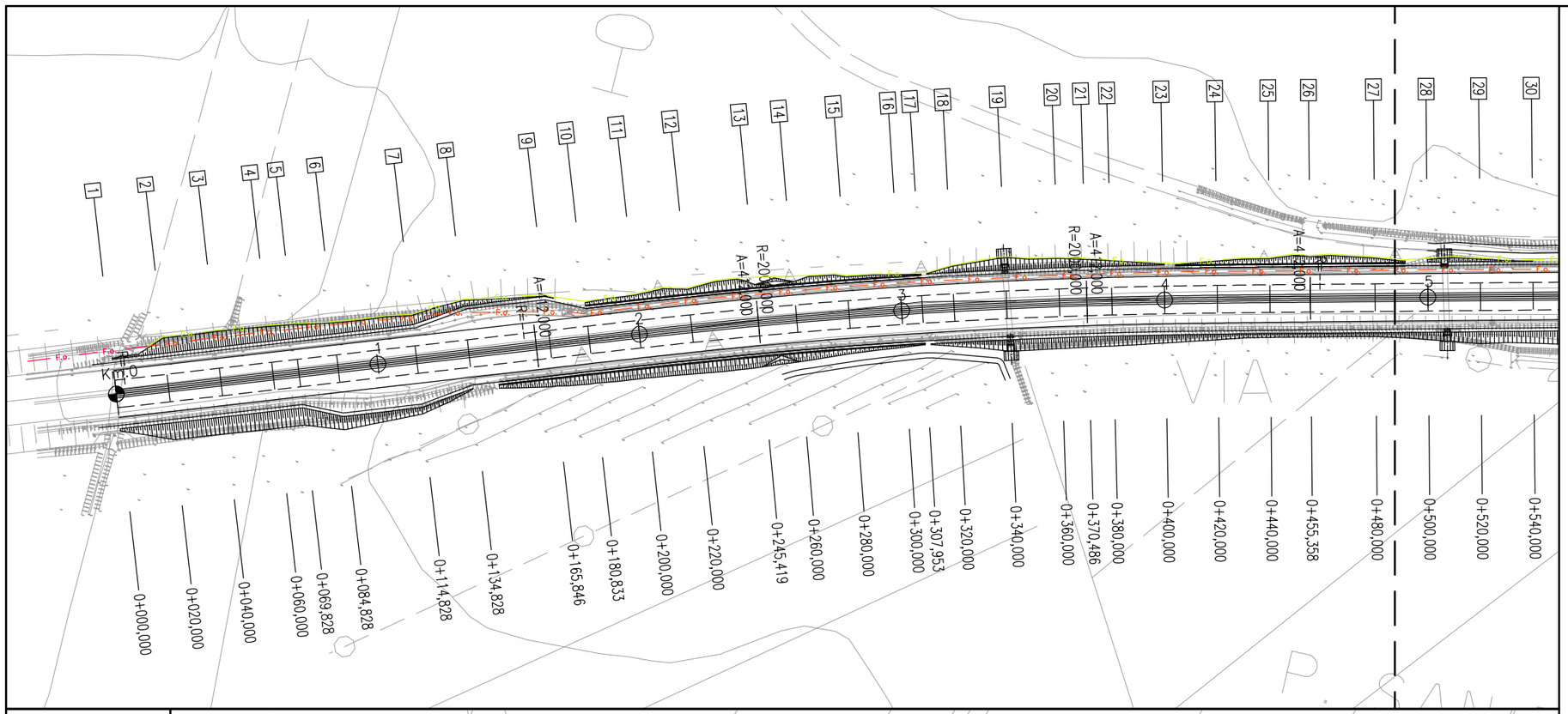

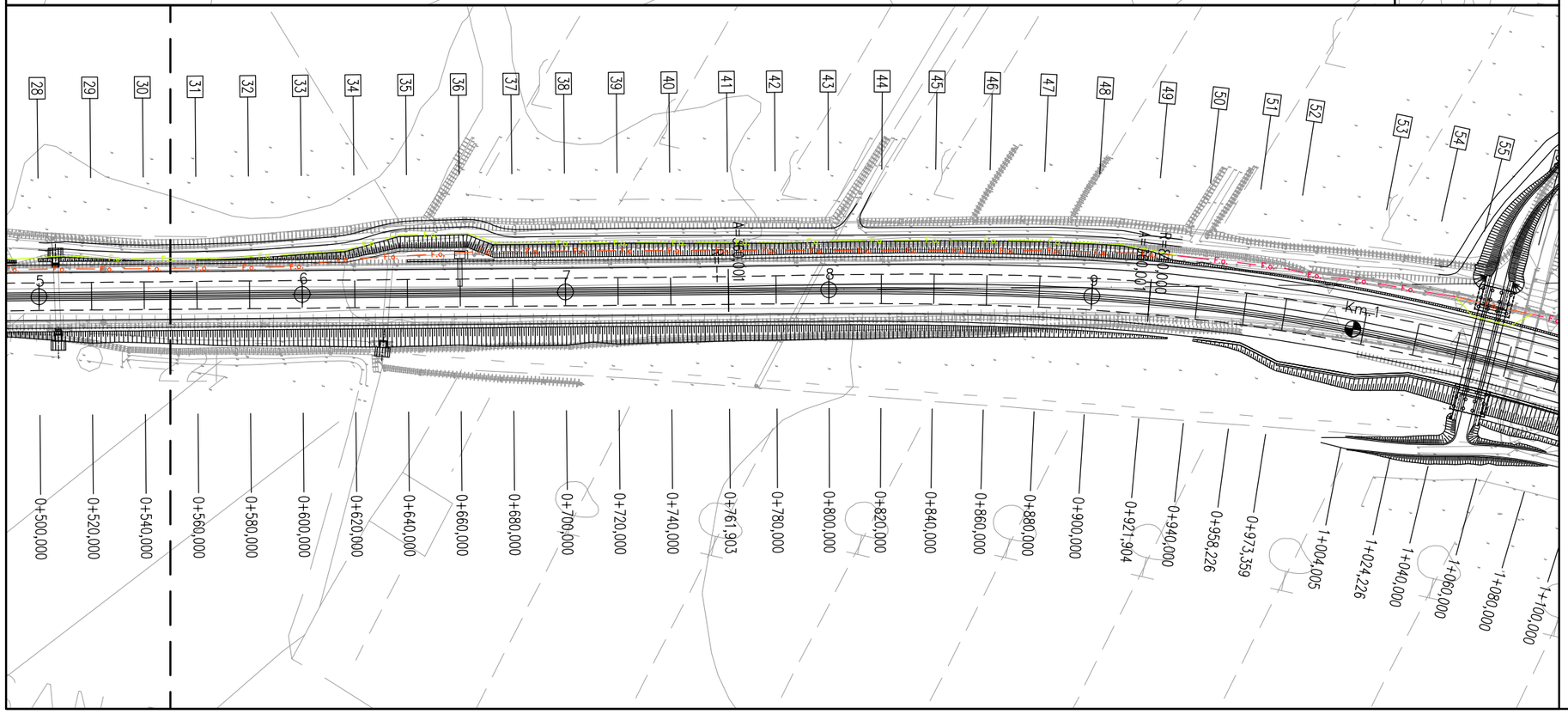

Dettaglio interferenza e risoluzione adottata

Scala **1:2000** Comune di: **Massa Marittima, Gavorrano Roccastrada e Grosseto**

SCHEDA N.002–A

LOTTO 3 PARTE 1 PROGRESSIVA da km 0+000 a km 14+400
LOTTO 3 PARTE 2 PROGRESSIVA da km 0+000 a km 11+700

Ente Gestore

TELECOM ITALIA

Descrizione dell'interferenza

Infrastruttura fibre ottiche composta da n.2 tritubi conteneti n.2 cavi di fibre, identificata con il **n.FO002.**

Risoluzione Tecnica dell'intervento

Per la risoluzione dell'interferenza è previsto lo spostamento di circa 18740 ml di infrastruttura.

n.b. per la risoluzione dell' interferenza sono previsti scavi, demolizioni, realizzazione di opere e tutto quanto altro necessario per realizzare la risoluzione dell'interferenza finita e funzionante.

LEGENDA

- TRATTO DA DISMETTERE
- SPOSTAMENTO DEFINITIVO
- SPOSTAMENTO TEMPORANEO

Dettaglio interferenza e risoluzione adottata

Scala **1:2000** Comune di: **Massa Marittima, Gavorrano Roccastrada e Grosseto**

SCHEDA N.002–B

LOTTO 3 PARTE 1 PROGRESSIVA da km 0+000 a km 14+400
LOTTO 3 PARTE 2 PROGRESSIVA da km 0+000 a km 11+700

Ente Gestore

TELECOM ITALIA

Descrizione dell'interferenza

Infrastruttura fibre ottiche composta da n.2 tritubi conteneti n.2 cavi di fibre, identificata con il **n.FO002.**

Risoluzione Tecnica dell'intervento

Per la risoluzione dell'interferenza è previsto lo spostamento di circa 18740 ml di infrastruttura.

n.b. per la risoluzione dell' interferenza sono previsti scavi, demolizioni, realizzazione di opere e tutto quanto altro necessario per realizzare la risoluzione dell'interferenza finita e funzionante.

LEGENDA

- TRATTO DA DISMETTERE
- SPOSTAMENTO DEFINITIVO
- SPOSTAMENTO TEMPORANEO

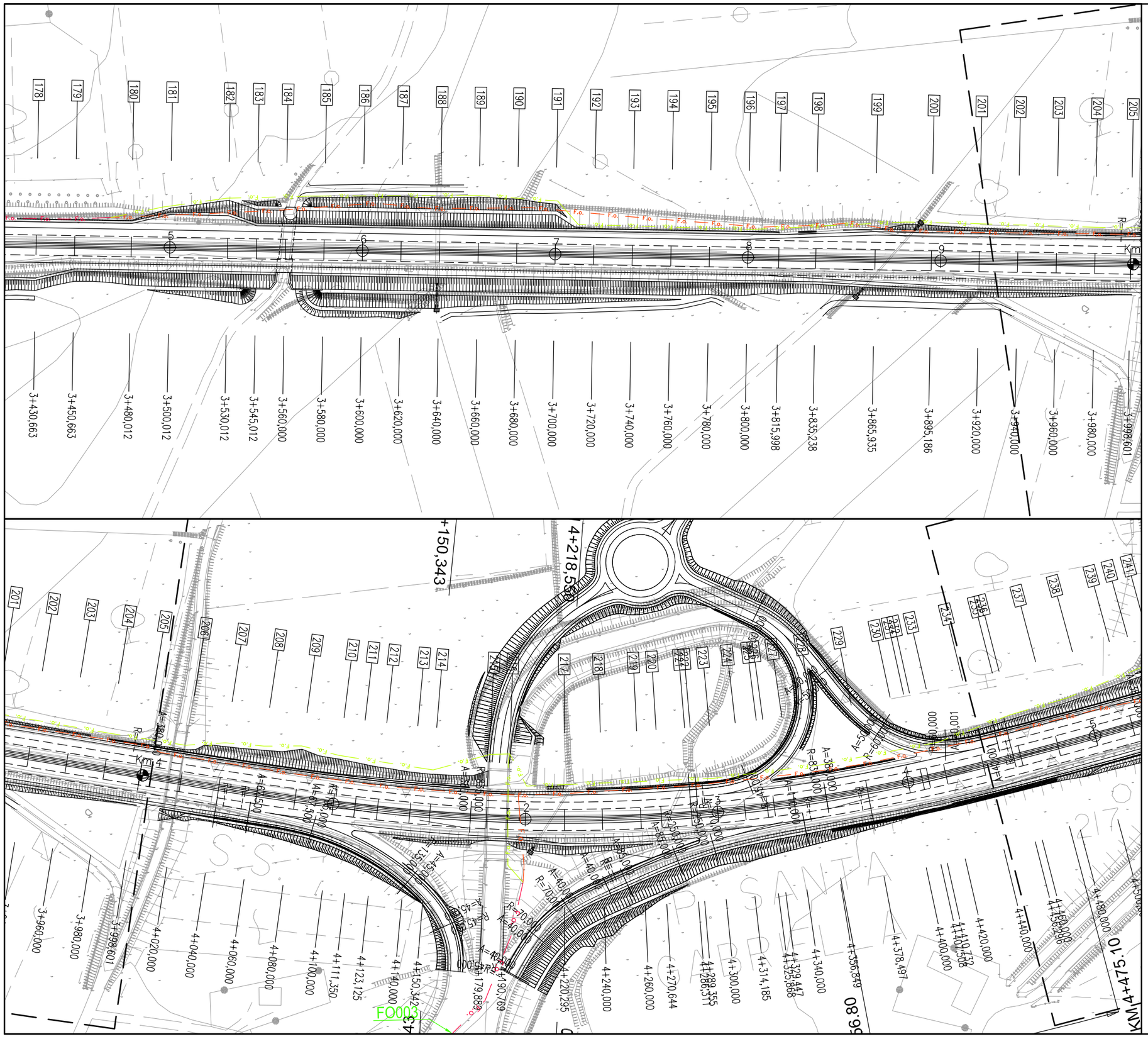

Dettaglio interferenza e risoluzione adottata

Scala **1:2000** Comune di: **Massa Marittima, Gavorrano Roccastrada e Grosseto**

SCHEDA N.002–C

LOTTO 3 PARTE 1 PROGRESSIVA da km 0+000 a km 14+400
LOTTO 3 PARTE 2 PROGRESSIVA da km 0+000 a km 11+700

Ente Gestore

TELECOM ITALIA

Descrizione dell'interferenza

Infrastruttura fibre ottiche composta da n.2 tritubi conteneti n.2 cavi di fibre, identificata con il **n.FO002.**

Risoluzione Tecnica dell'intervento

Per la risoluzione dell'interferenza è previsto lo spostamento di circa 18740 ml di infrastruttura.

n.b. per la risoluzione dell' interferenza sono previsti scavi, demolizioni, realizzazione di opere e tutto quanto altro necessario per realizzare la risoluzione dell'interferenza finita e funzionante.

LEGENDA
TRATTO DA DISMETTERE
SPOSTAMENTO DEFINITIVO
SPOSTAMENTO TEMPORANEO

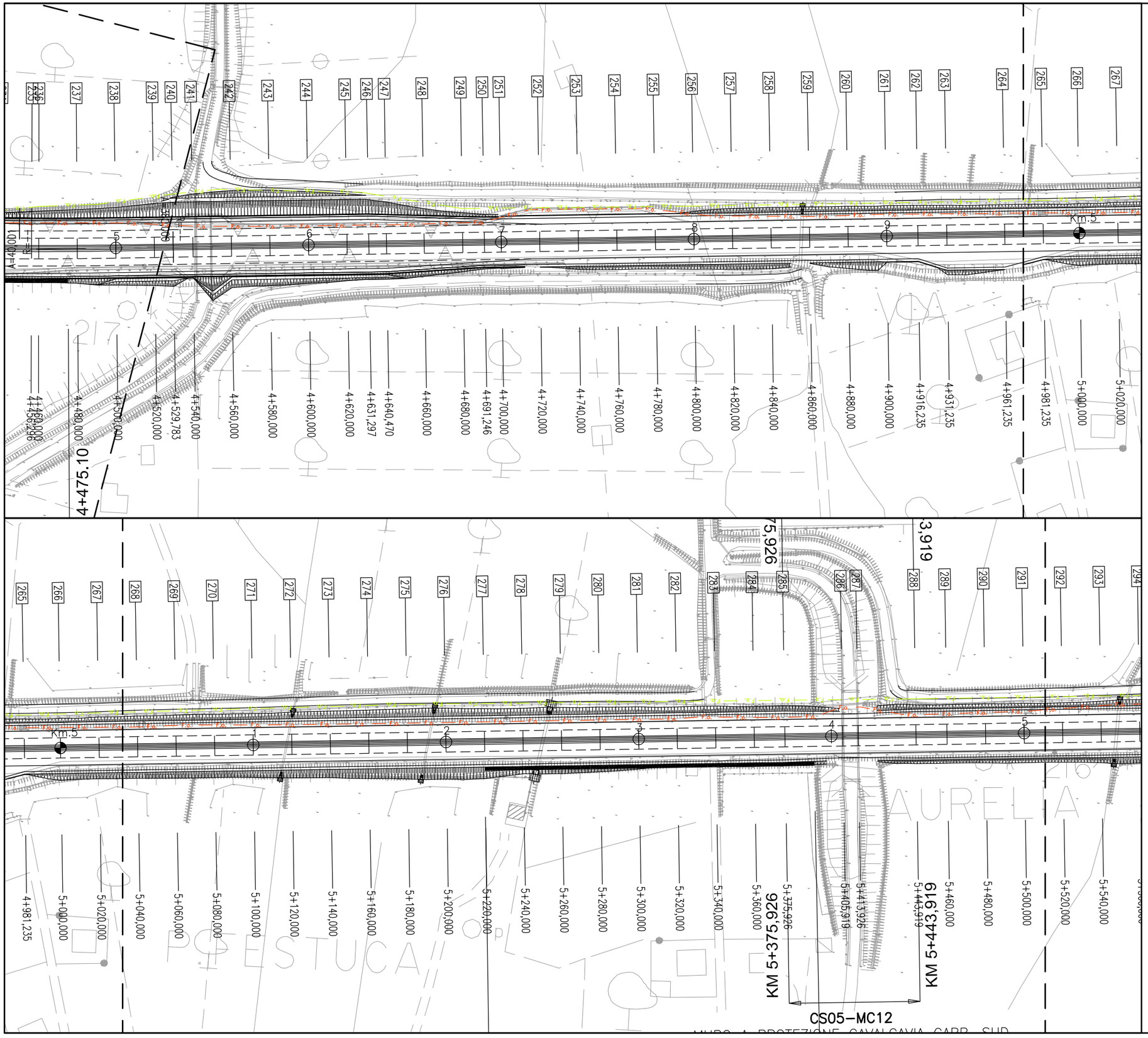

Dettaglio interferenza e risoluzione adottata

Scala **1:2000** Comune di: **Massa Marittima, Gavorrano Roccastrada e Grosseto**

SCHEDA N.002–D

LOTTO 3 PARTE 1 PROGRESSIVA da km 0+000 a km 14+400
LOTTO 3 PARTE 2 PROGRESSIVA da km 0+000 a km 11+700

Ente Gestore

TELECOM ITALIA

Descrizione dell'interferenza

Infrastruttura fibre ottiche composta da n.2 tritubi conteneti n.2 cavi di fibre, identificata con il **n.F0002.**

Risoluzione Tecnica dell'intervento

Per la risoluzione dell'interferenza è previsto lo spostamento di circa 18740 ml di infrastruttura.

n.b. per la risoluzione dell' interferenza sono previsti scavi, demolizioni, realizzazione di opere e tutto quanto altro necessario per realizzare la risoluzione dell'interferenza finita e funzionante.

LEGENDA

- TRATTO DA DISMETTERE
- SPOSTAMENTO DEFINITIVO
- SPOSTAMENTO TEMPORANEO

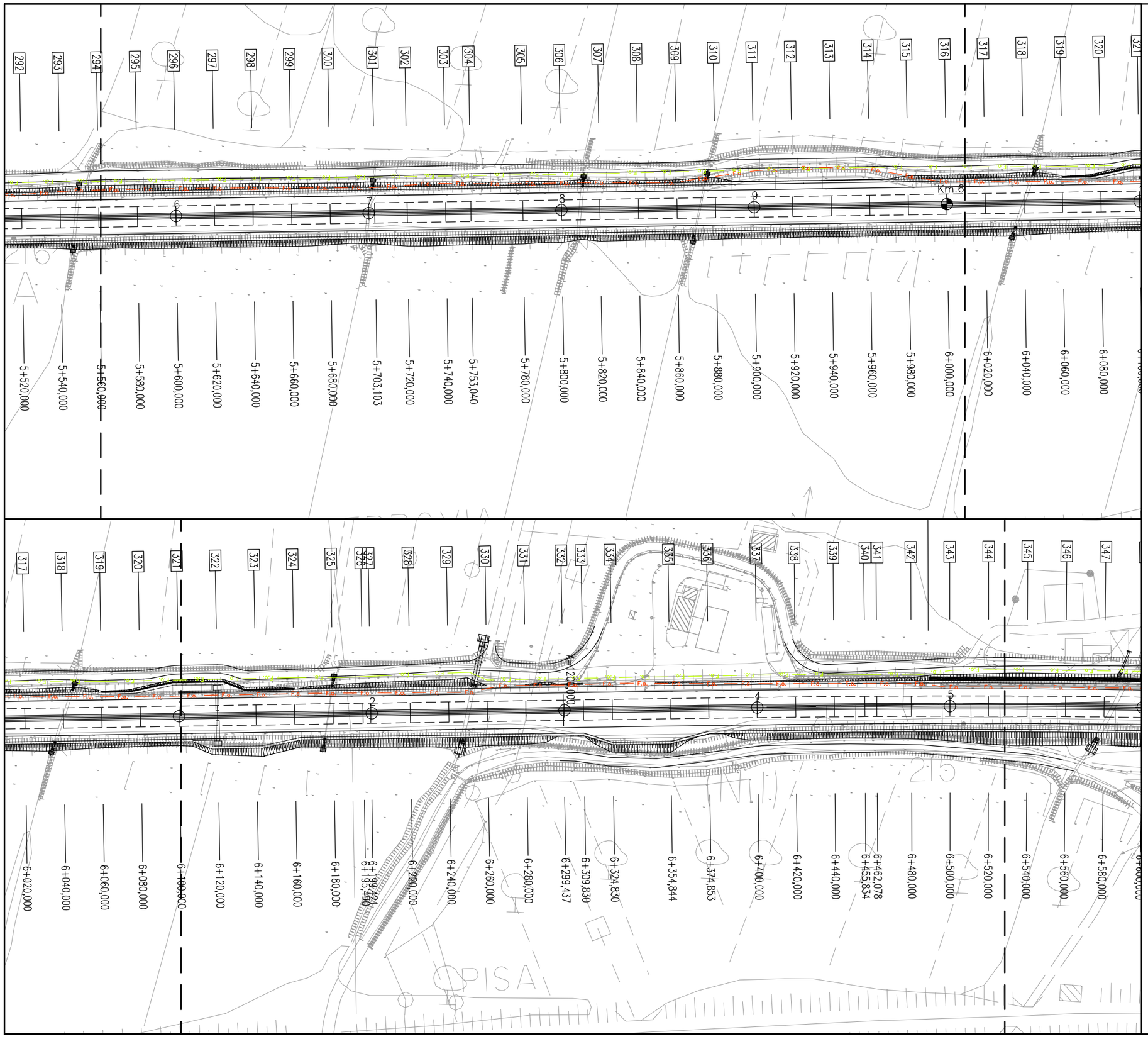

Dettaglio interferenza e risoluzione adottata

Scala **1:2000** Comune di: **Massa Marittima, Gavorrano Roccastrada e Grosseto**

SCHEDA N.002–E

LOTTO 3 PARTE 1 PROGRESSIVA da km 0+000 a km 14+400
LOTTO 3 PARTE 2 PROGRESSIVA da km 0+000 a km 11+700

Ente Gestore

TELECOM ITALIA

Descrizione dell'interferenza

Infrastruttura fibre ottiche composta da n.2 tritubi conteneti n.2 cavi di fibre, identificata con il **n.F0002.**

Risoluzione Tecnica dell'intervento

Per la risoluzione dell'interferenza è previsto lo spostamento di circa 18740 ml di infrastruttura.

n.b. per la risoluzione dell' interferenza sono previsti scavi, demolizioni, realizzazione di opere e tutto quanto altro necessario per realizzare la risoluzione dell'interferenza finita e funzionante.

LEGENDA

- TRATTO DA DISMETTERE
- SPOSTAMENTO DEFINITIVO
- SPOSTAMENTO TEMPORANEO

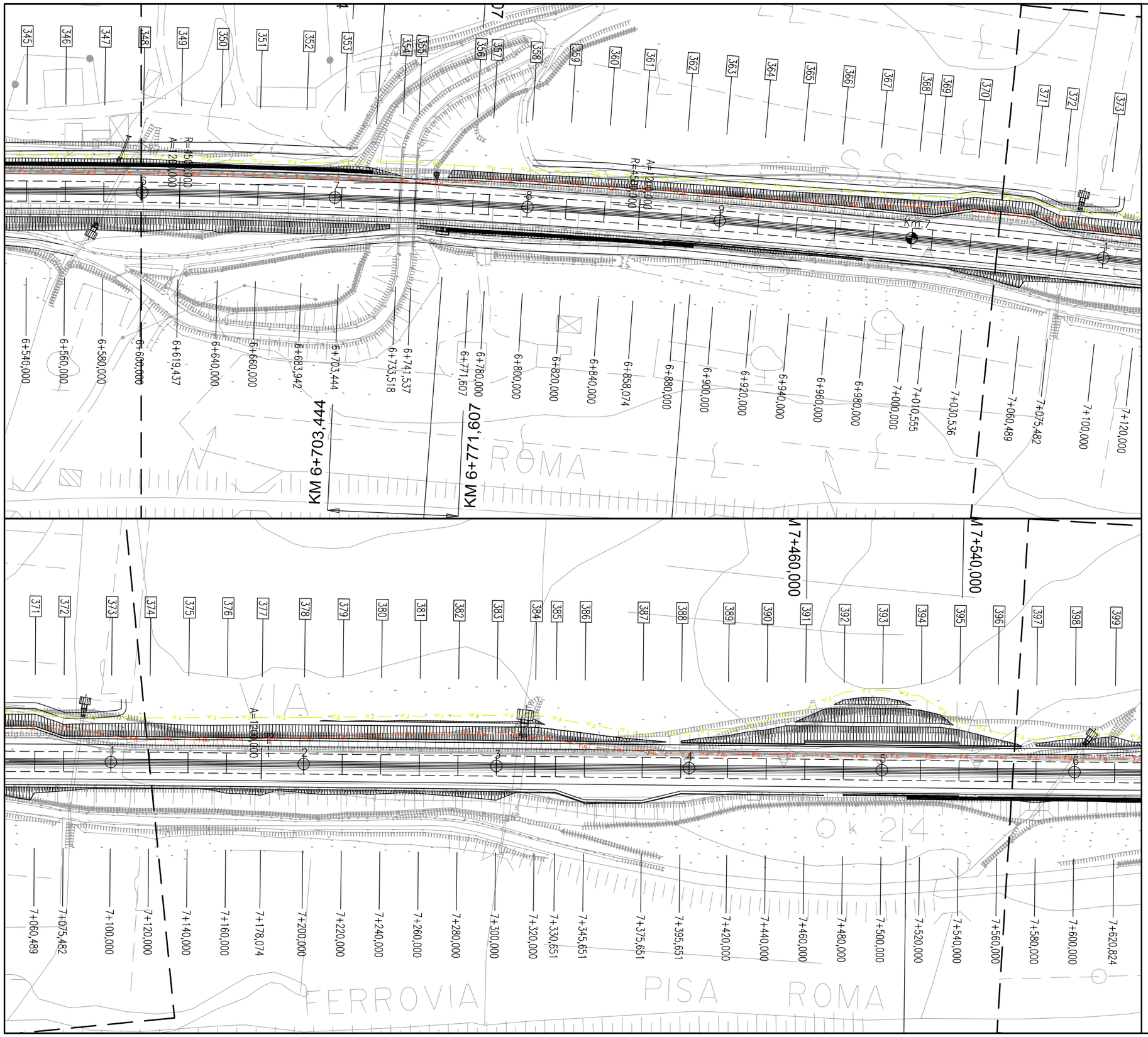

Dettaglio interferenza e risoluzione adottata

Scala **1:2000** Comune di: **Massa Marittima, Gavorrano Roccastrada e Grosseto**

SCHEDA N.002–F

LOTTO 3 PARTE 1 PROGRESSIVA da km 0+000 a km 14+400
LOTTO 3 PARTE 2 PROGRESSIVA da km 0+000 a km 11+700

Ente Gestore

TELECOM ITALIA

Descrizione dell'interferenza

Infrastruttura fibre ottiche composta da n.2 tritubi conteneti n.2 cavi di fibre, identificata con il **n.FO002.**

Risoluzione Tecnica dell'intervento

Per la risoluzione dell'interferenza è previsto lo spostamento di circa 18740 ml di infrastruttura.

n.b. per la risoluzione dell' interferenza sono previsti scavi, demolizioni, realizzazione di opere e tutto quanto altro necessario per realizzare la risoluzione dell'interferenza finita e funzionante.

LEGENDA

- TRATTO DA DISMETTERE
- SPOSTAMENTO DEFINITIVO
- SPOSTAMENTO TEMPORANEO

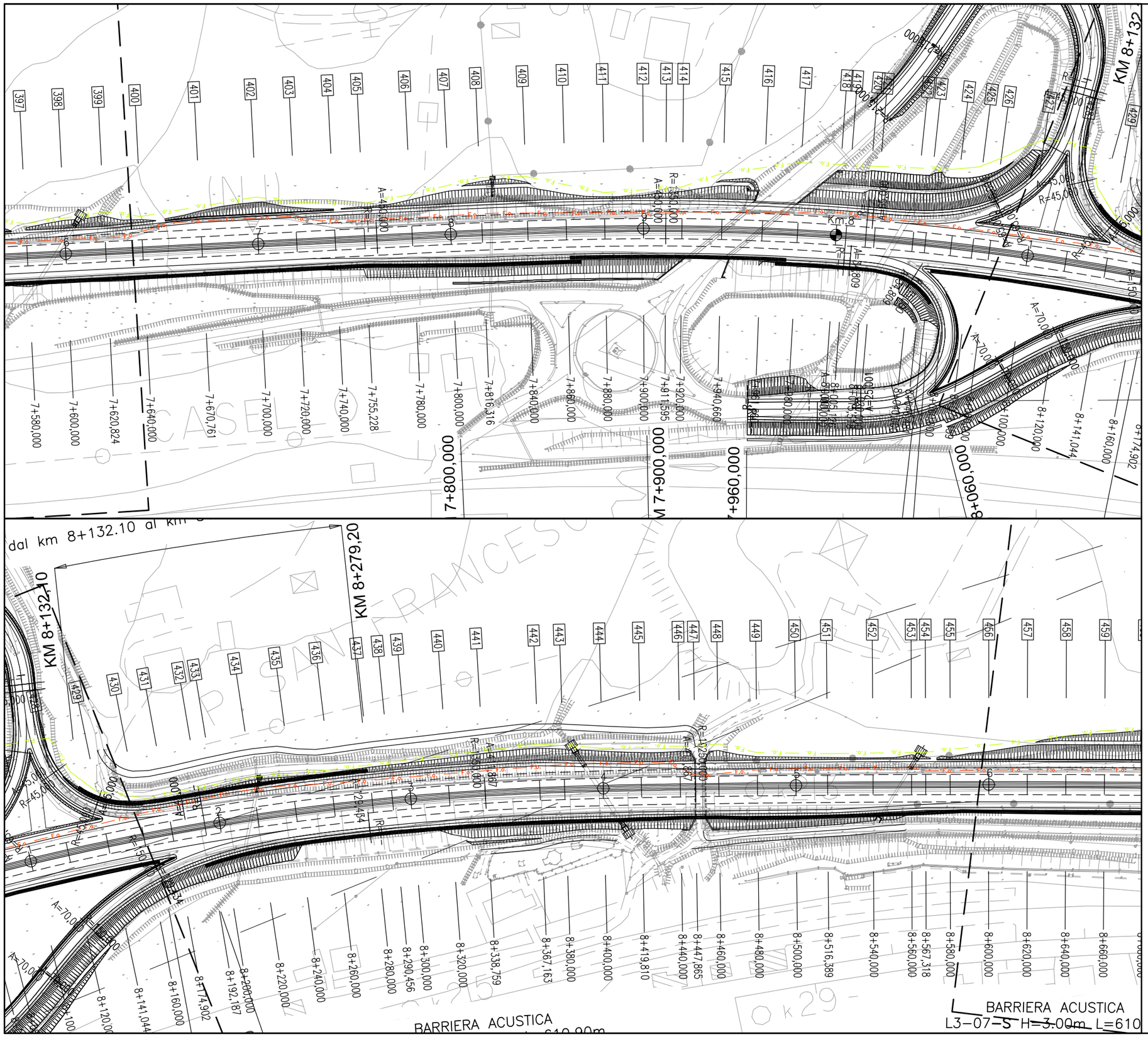

Dettaglio interferenza e risoluzione adottata

Scala **1:2000** Comune di: **Massa Marittima, Gavorrano Roccastrada e Grosseto**

SCHEDA N.002–G

LOTTO 3 PARTE 1 PROGRESSIVA da km 0+000 a km 14+400
LOTTO 3 PARTE 2 PROGRESSIVA da km 0+000 a km 11+700

Ente Gestore

TELECOM ITALIA

Descrizione dell'interferenza

Infrastruttura fibre ottiche composta da n.2 tritubi conteneti n.2 cavi di fibre, identificata con il **n.F0002.**

Risoluzione Tecnica dell'intervento

Per la risoluzione dell'interferenza è previsto lo spostamento di circa 18740 ml di infrastruttura.

n.b. per la risoluzione dell' interferenza sono previsti scavi, demolizioni, realizzazione di opere e tutto quanto altro necessario per realizzare la risoluzione dell'interferenza finita e funzionante.

LEGENDA

- TRATTO DA DISMETTERE
- SPOSTAMENTO DEFINITIVO
- SPOSTAMENTO TEMPORANEO

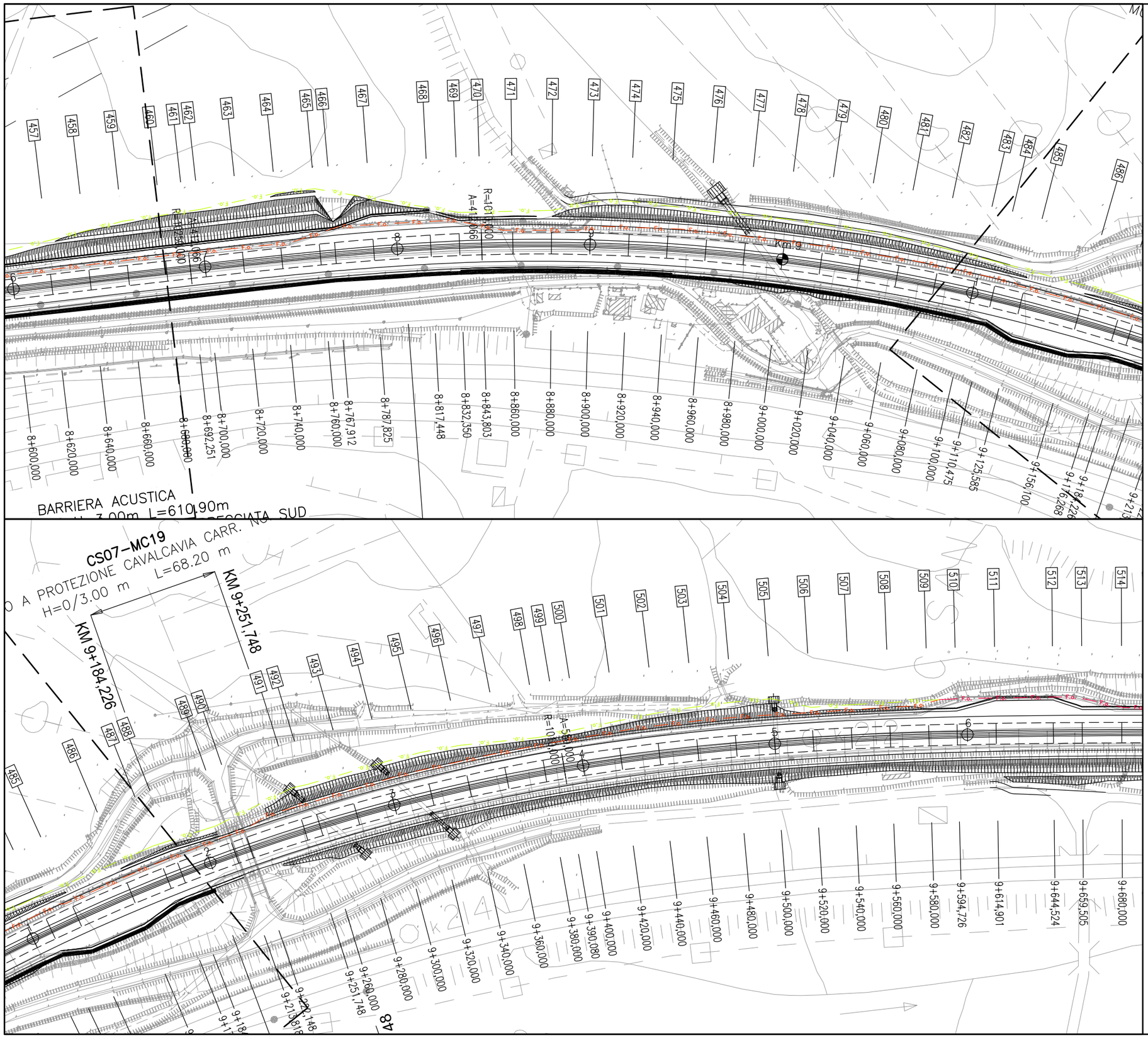

Dettaglio interferenza e risoluzione adottata

Scala **1:2000** Comune di: **Massa Marittima, Gavorrano Roccastrada e Grosseto**

SCHEDA N.002–H

LOTTO 3 PARTE 1 PROGRESSIVA da km 0+000 a km 14+400
LOTTO 3 PARTE 2 PROGRESSIVA da km 0+000 a km 11+700

Ente Gestore

TELECOM ITALIA

Descrizione dell'interferenza

Infrastruttura fibre ottiche composta da n.2 tritubi conteneti n.2 cavi di fibre, identificata con il **n.F0002.**

Risoluzione Tecnica dell'intervento

Per la risoluzione dell'interferenza è previsto lo spostamento di circa 18740 ml di infrastruttura.

n.b. per la risoluzione dell' interferenza sono previsti scavi, demolizioni, realizzazione di opere e tutto quanto altro necessario per realizzare la risoluzione dell'interferenza finita e funzionante.

LEGENDA

- TRATTO DA DISMETTERE
- SPOSTAMENTO DEFINITIVO
- SPOSTAMENTO TEMPORANEO

Dettaglio interferenza e risoluzione adottata

Scala **1:2000** Comune di: **Massa Marittima, Gavorrano Roccastrada e Grosseto**

SCHEDA N.002–I

LOTTO 3 PARTE 1 PROGRESSIVA da km 0+000 a km 14+400
LOTTO 3 PARTE 2 PROGRESSIVA da km 0+000 a km 11+700

Ente Gestore

TELECOM ITALIA

Descrizione dell'interferenza

Infrastruttura fibre ottiche composta da n.2 tritubi conteneti n.2 cavi di fibre, identificata con il **n.FO002.**

Risoluzione Tecnica dell'intervento

Per la risoluzione dell'interferenza è previsto lo spostamento di circa 18740 ml di infrastruttura.

n.b. per la risoluzione dell' interferenza sono previsti scavi, demolizioni, realizzazione di opere e tutto quanto altro necessario per realizzare la risoluzione dell'interferenza finita e funzionante.

LEGENDA

- TRATTO DA DISMETTERE
- SPOSTAMENTO DEFINITIVO
- SPOSTAMENTO TEMPORANEO

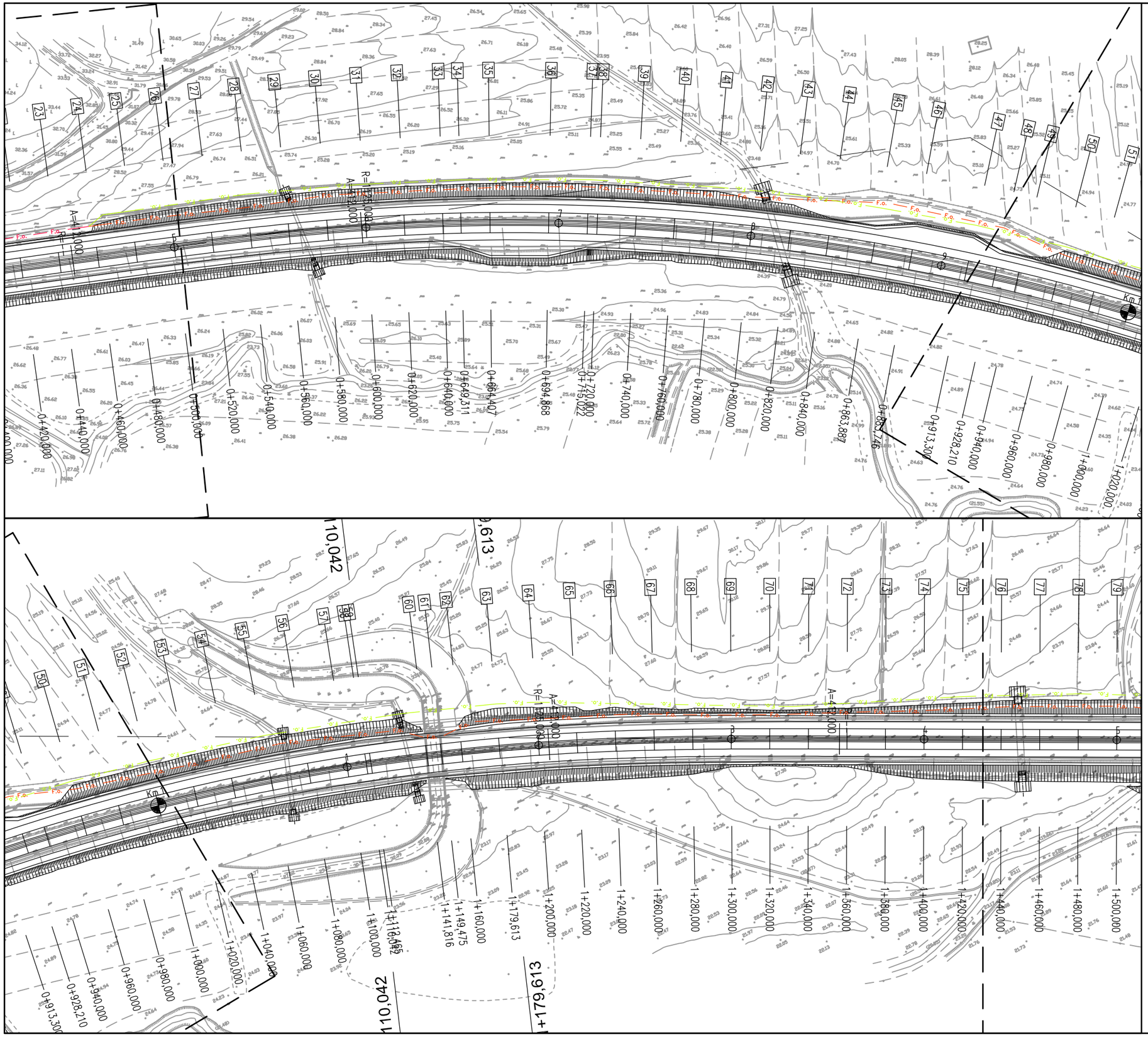

Dettaglio interferenza e risoluzione adottata

Scala **1:2000** Comune di: **Massa Marittima, Gavorrano Roccastrada e Grosseto**

SCHEDA N.002–L

LOTTO 3 PARTE 1 PROGRESSIVA da km 0+000 a km 14+400
LOTTO 3 PARTE 2 PROGRESSIVA da km 0+000 a km 11+700

Ente Gestore

TELECOM ITALIA

Descrizione dell'interferenza

Infrastruttura fibre ottiche composta da n.2 tritubi conteneti n.2 cavi di fibre, identificata con il **n.FO002.**

Risoluzione Tecnica dell'intervento

Per la risoluzione dell'interferenza è previsto lo spostamento di circa 18740 ml di infrastruttura.

n.b. per la risoluzione dell' interferenza sono previsti scavi, demolizioni, realizzazione di opere e tutto quanto altro necessario per realizzare la risoluzione dell'interferenza finita e funzionante.

LEGENDA

- TRATTO DA DISMETTERE
- SPOSTAMENTO DEFINITIVO
- SPOSTAMENTO TEMPORANEO

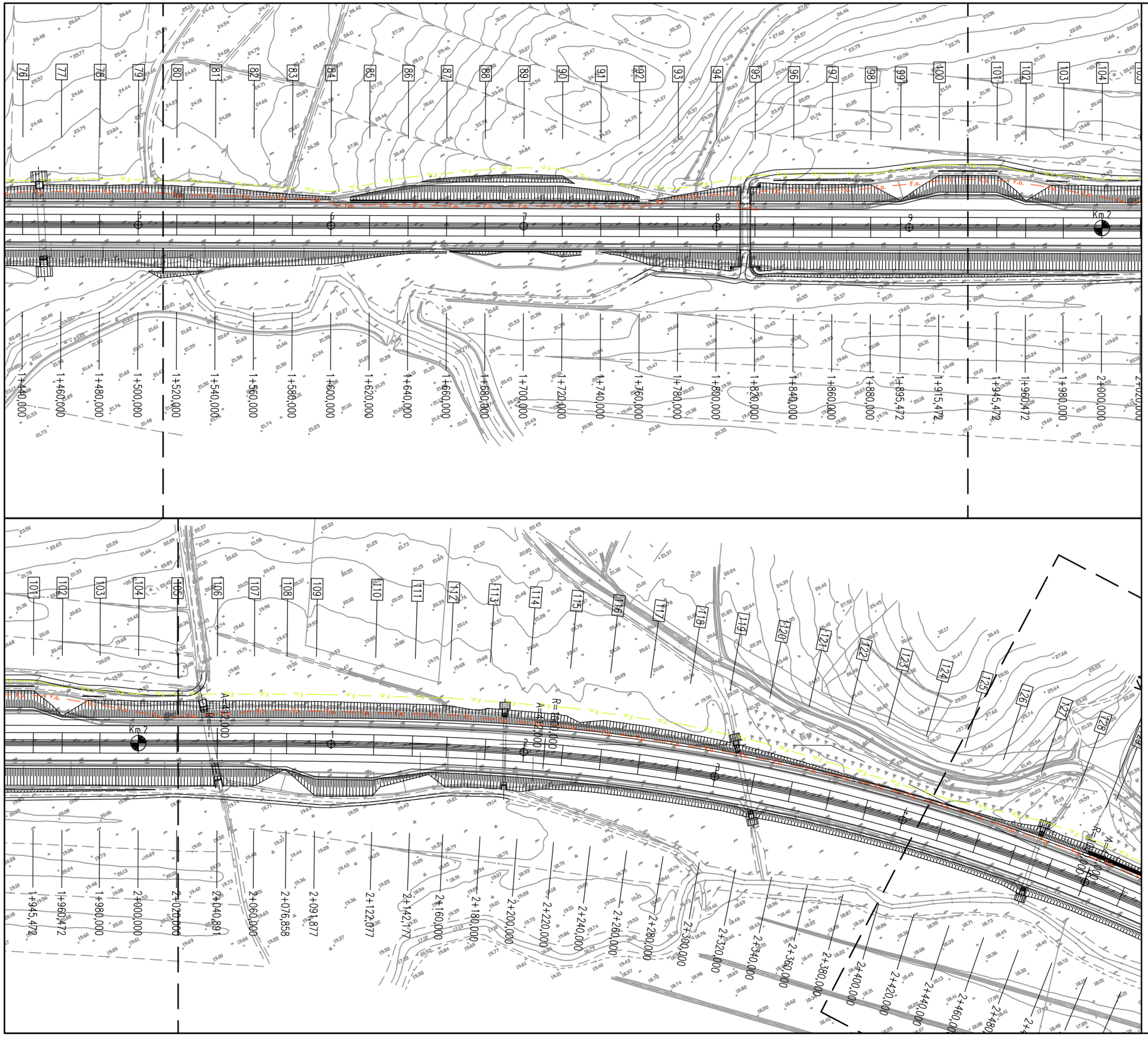

Dettaglio interferenza e risoluzione adottata

Scala **1:2000** Comune di: **Massa Marittima, Gavorrano Roccastrada e Grosseto**

SCHEDA N.002–M

LOTTO 3 PARTE 1 PROGRESSIVA da km 0+000 a km 14+400
LOTTO 3 PARTE 2 PROGRESSIVA da km 0+000 a km 11+700

Ente Gestore

TELECOM ITALIA

Descrizione dell'interferenza

Infrastruttura fibre ottiche composta da n.2 tritubi conteneti n.2 cavi di fibre, identificata con il **n.FO002.**

Risoluzione Tecnica dell'intervento

Per la risoluzione dell'interferenza è previsto lo spostamento di circa 18740 ml di infrastruttura.

n.b. per la risoluzione dell' interferenza sono previsti scavi, demolizioni, realizzazione di opere e tutto quanto altro necessario per realizzare la risoluzione dell'interferenza finita e funzionante.

LEGENDA

- TRATTO DA DISMETTERE
- SPOSTAMENTO DEFINITIVO
- SPOSTAMENTO TEMPORANEO

Dettaglio interferenza e risoluzione adottata

Scala **1:2000** Comune di: **Massa Marittima, Gavorrano Roccastrada e Grosseto**

SCHEDA N.002–N

LOTTO 3 PARTE 1 PROGRESSIVA da km 0+000 a km 14+400
LOTTO 3 PARTE 2 PROGRESSIVA da km 0+000 a km 11+700

Ente Gestore

TELECOM ITALIA

Descrizione dell'interferenza

Infrastruttura fibre ottiche composta da n.2 tritubi conteneti n.2 cavi di fibre, identificata con il **n.FO002.**

Risoluzione Tecnica dell'intervento

Per la risoluzione dell'interferenza è previsto lo spostamento di circa 18740 ml di infrastruttura.

n.b. per la risoluzione dell' interferenza sono previsti scavi, demolizioni, realizzazione di opere e tutto quanto altro necessario per realizzare la risoluzione dell'interferenza finita e funzionante.

LEGENDA

- TRATTO DA DISMETTERE
- SPOSTAMENTO DEFINITIVO
- SPOSTAMENTO TEMPORANEO

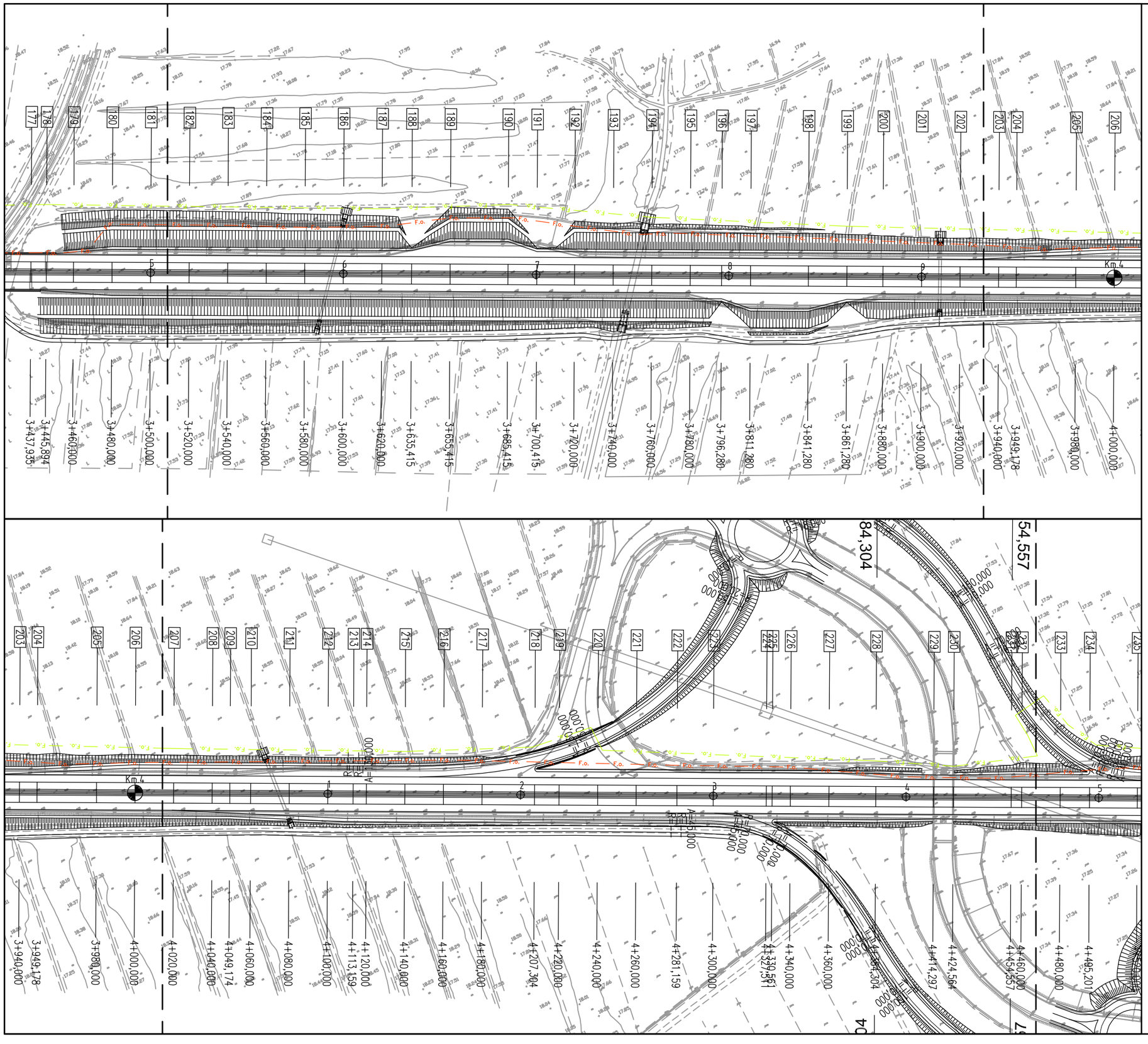

Dettaglio interferenza e risoluzione adottata

Scala **1:2000** Comune di: **Massa Marittima, Gavorrano Roccastrada e Grosseto**

SCHEDA N.002–O

LOTTO 3 PARTE 1 PROGRESSIVA da km 0+000 a km 14+400
LOTTO 3 PARTE 2 PROGRESSIVA da km 0+000 a km 11+700

Ente Gestore

TELECOM ITALIA

Descrizione dell'interferenza

Infrastruttura fibre ottiche composta da n.2 tritubi conteneti n.2 cavi di fibre, identificata con il **n.FO002.**

Risoluzione Tecnica dell'intervento

Per la risoluzione dell'interferenza è previsto lo spostamento di circa 18740 ml di infrastruttura.

n.b. per la risoluzione dell' interferenza sono previsti scavi, demolizioni, realizzazione di opere e tutto quanto altro necessario per realizzare la risoluzione dell'interferenza finita e funzionante.

LEGENDA

- TRATTO DA DISMETTERE
- SPOSTAMENTO DEFINITIVO
- SPOSTAMENTO TEMPORANEO

Dettaglio interferenza e risoluzione adottata

Scala **1:2000** Comune di: **Massa Marittima, Gavorrano Roccastrada e Grosseto**

SCHEDA N.002–P

LOTTO 3 PARTE 1 PROGRESSIVA da km 0+000 a km 14+400
LOTTO 3 PARTE 2 PROGRESSIVA da km 0+000 a km 11+700

Ente Gestore

TELECOM ITALIA

Descrizione dell'interferenza

Infrastruttura fibre ottiche composta da n.2 tritubi conteneti n.2 cavi di fibre, identificata con il **n.FO002.**

Risoluzione Tecnica dell'intervento

Per la risoluzione dell'interferenza è previsto lo spostamento di circa 18740 ml di infrastruttura.

n.b. per la risoluzione dell' interferenza sono previsti scavi, demolizioni, realizzazione di opere e tutto quanto altro necessario per realizzare la risoluzione dell'interferenza finita e funzionante.

LEGENDA

- TRATTO DA DISMETTERE
- SPOSTAMENTO DEFINITIVO
- SPOSTAMENTO TEMPORANEO

Dettaglio interferenza e risoluzione adottata

Scala **1:2000** Comune di: **Massa Marittima, Gavorrano Roccastrada e Grosseto**

SCHEDA N.002–Q

LOTTO 3 PARTE 1 PROGRESSIVA da km 0+000 a km 14+400
LOTTO 3 PARTE 2 PROGRESSIVA da km 0+000 a km 11+700

Ente Gestore

TELECOM ITALIA

Descrizione dell'interferenza

Infrastruttura fibre ottiche composta da n.2 tritubi conteneti n.2 cavi di fibre, identificata con il **n.FO002.**

Risoluzione Tecnica dell'intervento

Per la risoluzione dell'interferenza è previsto lo spostamento di circa 18740 ml di infrastruttura.

n.b. per la risoluzione dell' interferenza sono previsti scavi, demolizioni, realizzazione di opere e tutto quanto altro necessario per realizzare la risoluzione dell'interferenza finita e funzionante.

LEGENDA

- TRATTO DA DISMETTERE
- SPOSTAMENTO DEFINITIVO
- SPOSTAMENTO TEMPORANEO

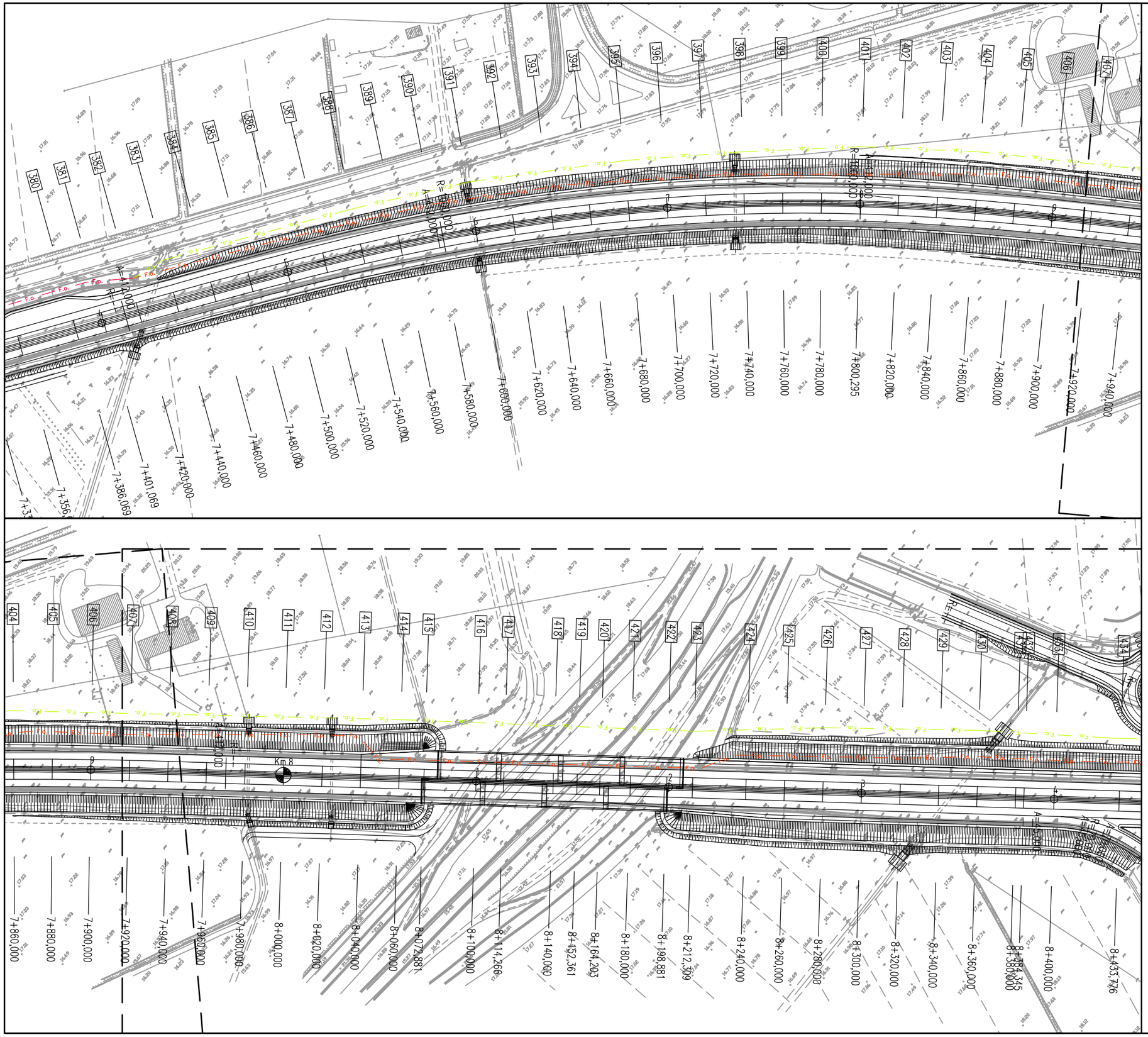

Dettaglio interferenza e risoluzione adottata

Scala **1:2000** Comune di: **Massa Marittima, Gavorrano Roccastrada e Grosseto**

SCHEDA N.002–R

LOTTO 3 PARTE 1 PROGRESSIVA da km 0+000 a km 14+400
LOTTO 3 PARTE 2 PROGRESSIVA da km 0+000 a km 11+700

Ente Gestore

TELECOM ITALIA

Descrizione dell'interferenza

Infrastruttura fibre ottiche composta da n.2 tritubi conteneti n.2 cavi di fibre, identificata con il **n.FO002.**

Risoluzione Tecnica dell'intervento

Per la risoluzione dell'interferenza è previsto lo spostamento di circa 18740 ml di infrastruttura.

n.b. per la risoluzione dell' interferenza sono previsti scavi, demolizioni, realizzazione di opere e tutto quanto altro necessario per realizzare la risoluzione dell'interferenza finita e funzionante.

LEGENDA

- TRATTO DA DISMETTERE
- SPOSTAMENTO DEFINITIVO
- SPOSTAMENTO TEMPORANEO

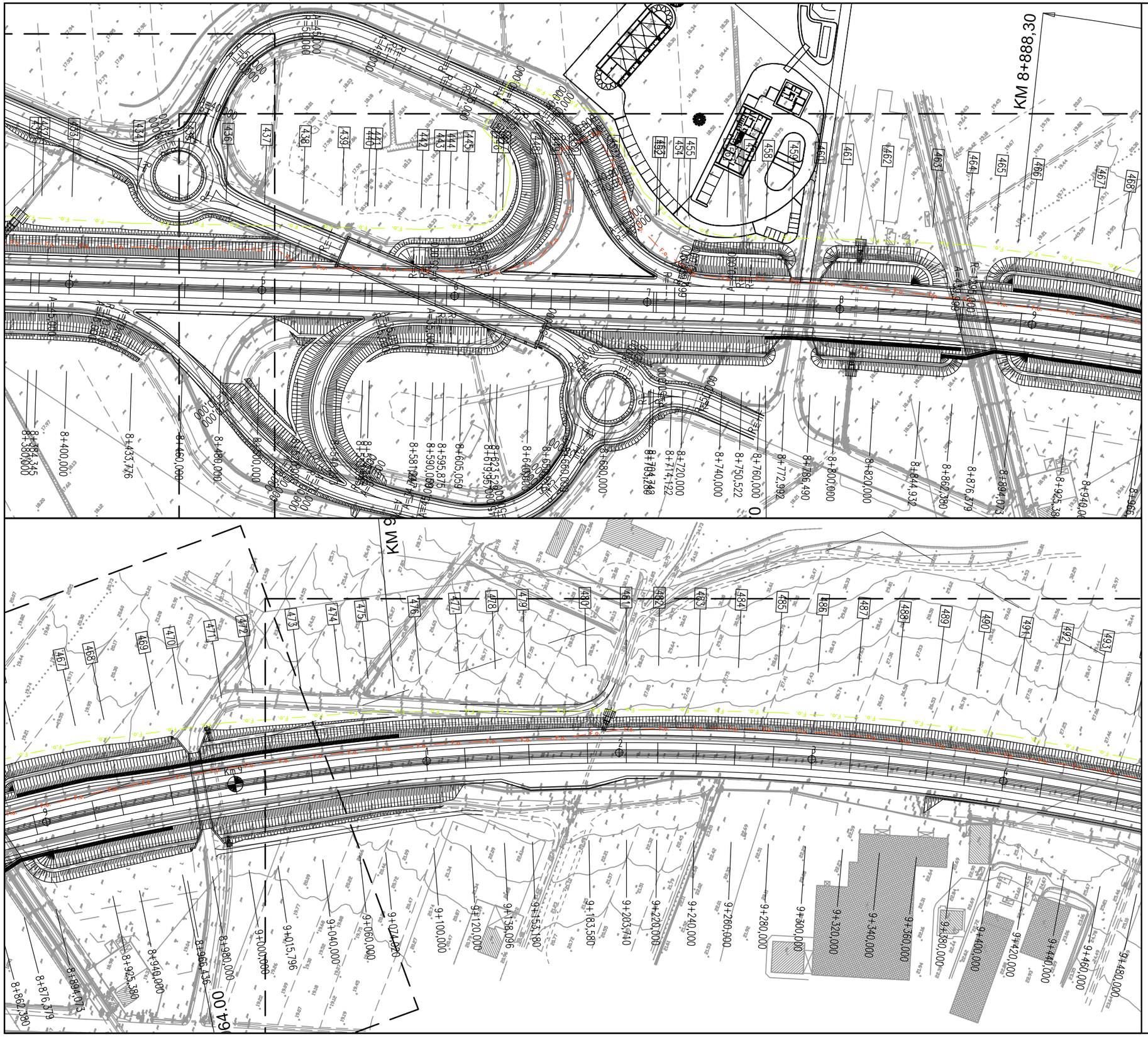

Dettaglio interferenza e risoluzione adottata

Scala **1:2000** Comune di: **Massa Marittima, Gavorrano Roccastrada e Grosseto**

SCHEDA N.002–S

LOTTO 3 PARTE 1 PROGRESSIVA da km 0+000 a km 14+400
LOTTO 3 PARTE 2 PROGRESSIVA da km 0+000 a km 11+700

Ente Gestore

TELECOM ITALIA

Descrizione dell'interferenza

Infrastruttura fibre ottiche composta da n.2 tritubi conteneti n.2 cavi di fibre, identificata con il **n.FO002.**

Risoluzione Tecnica dell'intervento

Per la risoluzione dell'interferenza è previsto lo spostamento di circa 18740 ml di infrastruttura.

n.b. per la risoluzione dell' interferenza sono previsti scavi, demolizioni, realizzazione di opere e tutto quanto altro necessario per realizzare la risoluzione dell'interferenza finita e funzionante.

LEGENDA

- TRATTO DA DISMETTERE
- SPOSTAMENTO DEFINITIVO
- SPOSTAMENTO TEMPORANEO

Dettaglio interferenza e risoluzione adottata

Scala **1:2000** Comune di: **Massa Marittima, Gavorrano Roccastrada e Grosseto**

SCHEDA N.002–T

LOTTO 3 PARTE 1 PROGRESSIVA da km 0+000 a km 14+400
LOTTO 3 PARTE 2 PROGRESSIVA da km 0+000 a km 11+700

Ente Gestore

TELECOM ITALIA

Descrizione dell'interferenza

Infrastruttura fibre ottiche composta da n.2 tritubi conteneti n.2 cavi di fibre, identificata con il **n.FO002.**

Risoluzione Tecnica dell'intervento

Per la risoluzione dell'interferenza è previsto lo spostamento di circa 18740 ml di infrastruttura.

n.b. per la risoluzione dell' interferenza sono previsti scavi, demolizioni, realizzazione di opere e tutto quanto altro necessario per realizzare la risoluzione dell'interferenza finita e funzionante.

LEGENDA

- TRATTO DA DISMETTERE
- SPOSTAMENTO DEFINITIVO
- SPOSTAMENTO TEMPORANEO

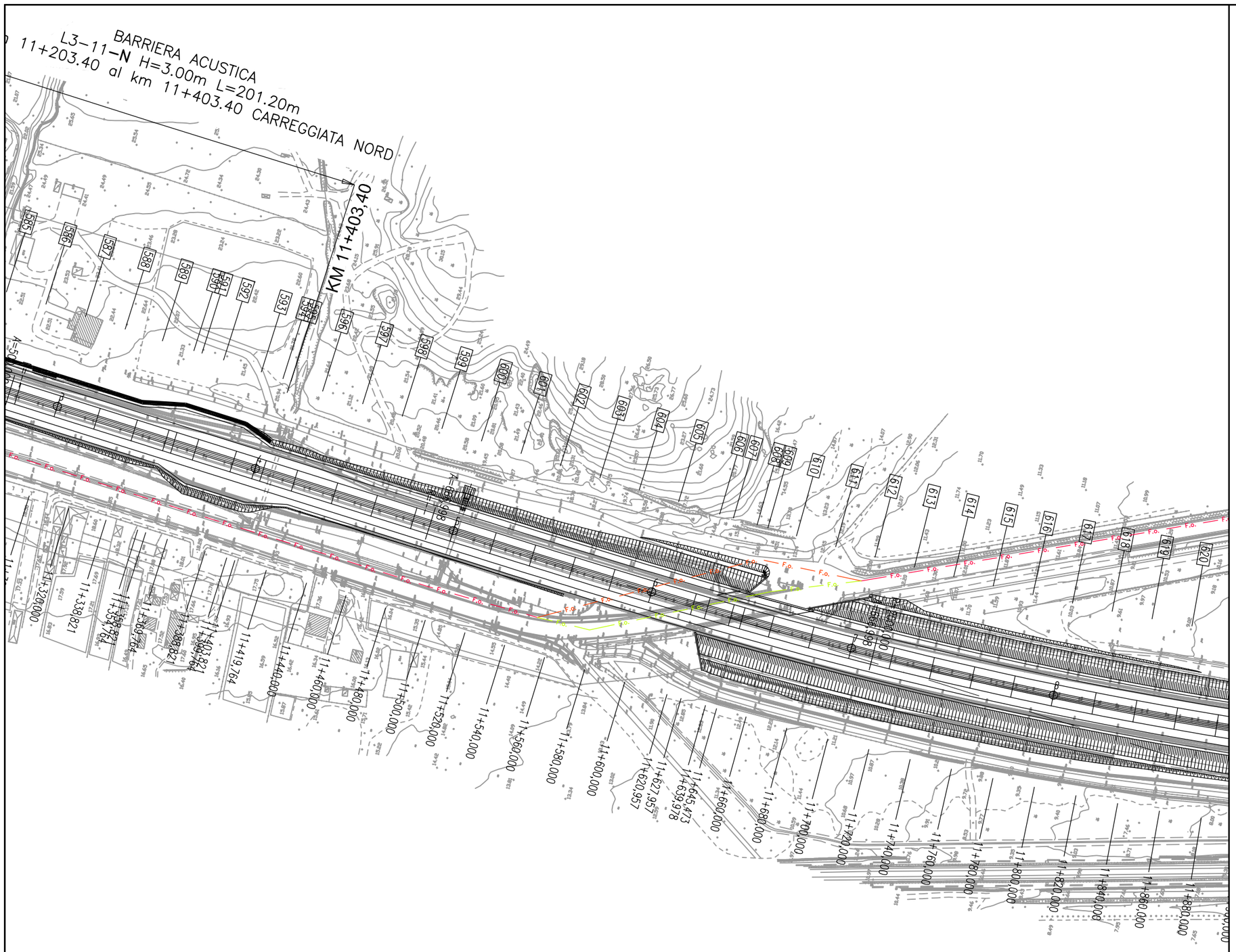

Dettaglio interferenza e risoluzione adottata

Scala **1:2000** Comune di: **Massa Marittima, Gavorrano Roccastrada e Grosseto**

SCHEDA N.002–U

LOTTO 3 PARTE 1 PROGRESSIVA da km 0+000 a km 14+400
LOTTO 3 PARTE 2 PROGRESSIVA da km 0+000 a km 11+700

Ente Gestore

TELECOM ITALIA

Descrizione dell'interferenza

Infrastruttura fibre ottiche composta da n.2 tritubi conteneti n.2 cavi di fibre, identificata con il **n.FO002.**

Risoluzione Tecnica dell'intervento

Per la risoluzione dell'interferenza è previsto lo spostamento di circa 18740 ml di infrastruttura.

n.b. per la risoluzione dell' interferenza sono previsti scavi, demolizioni, realizzazione di opere e tutto quanto altro necessario per realizzare la risoluzione dell'interferenza finita e funzionante.

LEGENDA

- TRATTO DA DISMETTERE
- SPOSTAMENTO DEFINITIVO
- SPOSTAMENTO TEMPORANEO

Dettaglio interferenza e risoluzione adottata

Scala **1:1000** Comune di: **Gavorrano**

SCHEDA N.003

LOTTO 3 PARTE 1 PROGRESSIVA km 1+512 a 1+940

Ente Gestore

ACQUEDOTTO DEL FIORA

Descrizione dell'interferenza

Tubazione acquedotto in pead DE 50 identificata con il **n.ACQ002.**

Risoluzione Tecnica dell'intervento

Per la risoluzione dell'interferenza è previsto lo spostamento di circa 405 ml di tubazione.

n.b. per la risoluzione dell' interferenza sono previsti scavi, demolizioni, realizzazione di opere e tutto quanto altro necessario per realizzare la risoluzione dell'interferenza finita e funzionante.

LEGENDA

- TRATTO DA DISMETTERE
- SPOSTAMENTO DEFINITIVO
- SPOSTAMENTO TEMPORANEO

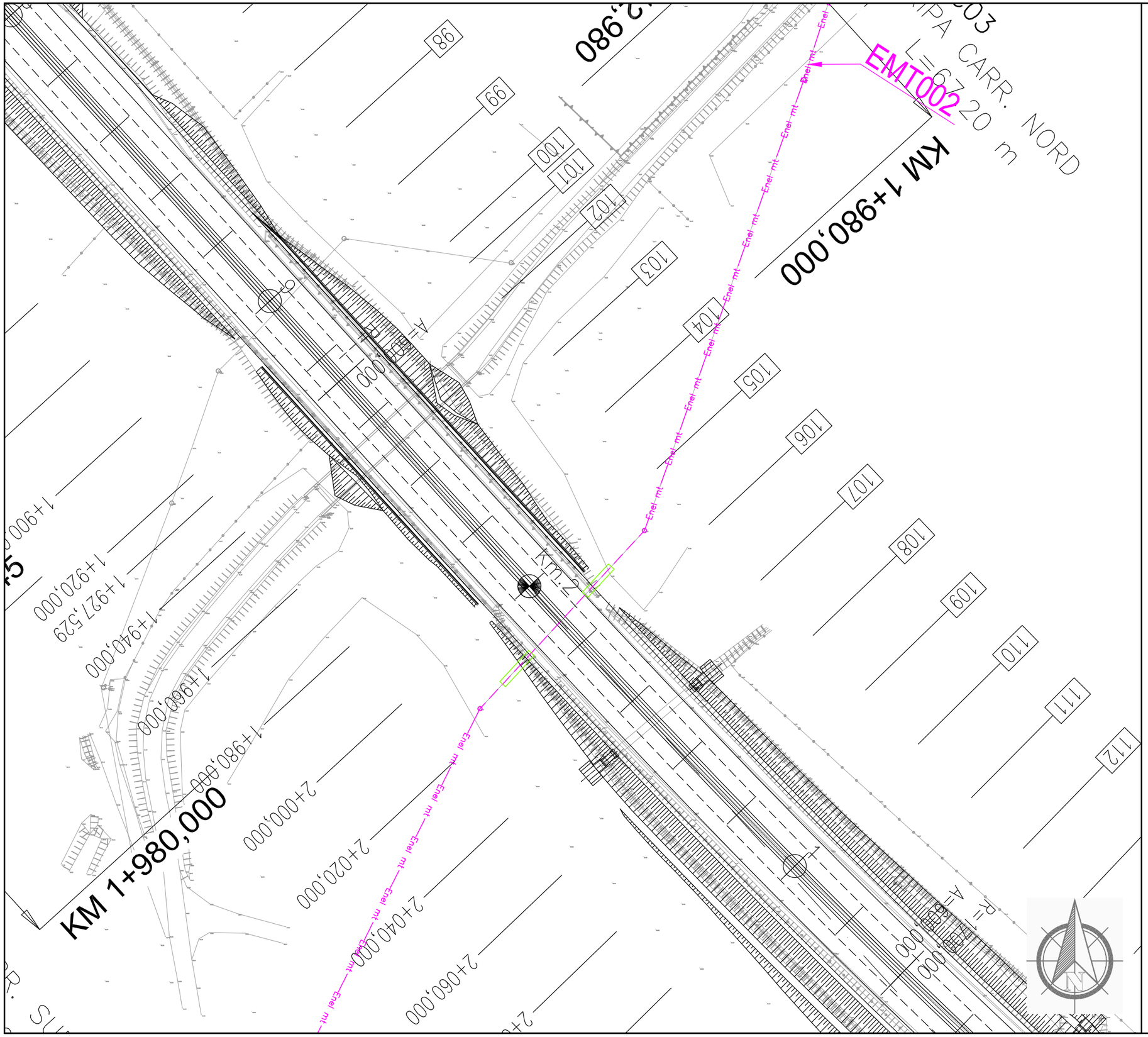

Dettaglio interferenza e risoluzione adottata

Scala **1:1000** Comune di: **Gavorrano**

SCHEDA N.004

LOTTO 3 PARTE 1 PROGRESSIVA km 2+012

Ente Gestore

ENEL DISTRIBUZIONE

Descrizione dell'interferenza

Linea elettrica media tensione aerea identificata con il **n.EMT002.**

Risoluzione Tecnica dell'intervento

Per la risoluzione dell'interferenza è previsto l'aumento di profondità del cavo per circa 10 ml sul lato sinistro e circa 11 ml sul lato destro con la sostituzione della relativa protezione sovrastante.

Stima Economico–Temporale per la risoluzione dell'interferenza

Per la risoluzione dell'interferenza è previsto un tempo di 15 gg lavorative ed un costo di circa **€ 8.400,00.**

n.b. per la risoluzione dell' interferenza sono previsti scavi, demolizioni, realizzazione di opere e tutto quanto altro necessario per realizzare la risoluzione dell'interferenza finita e funzionante.

LEGENDA

- TRATTO DA DISMETTERE
- SPOSTAMENTO DEFINITIVO
- SPOSTAMENTO TEMPORANEO

Dettaglio interferenza e risoluzione adottata

Scala **1:1000** Comune di: **Gavorrano**

SCHEDA N.005

LOTTO 3 PARTE 1 PROGRESSIVA da km 2+200 a km 2+350

Ente Gestore

TELECOM ITALIA

Descrizione dell'interferenza

Linea telefonica in rame aerea identificata con il **n.TEL001.**

Risoluzione Tecnica dell'intervento

Per la risoluzione dell'interferenza è previsto la dismissione di n.3 sostegni per circa 245 ml di cavo, il posizionamento di circa 177 ml di cavo interrato in affiancamento alla nuova viabilità e un nuovo attraversamento mediante no-dig.

n.b. per la risoluzione dell' interferenza sono previsti scavi, demolizioni, realizzazione di opere e tutto quanto altro necessario per realizzare la risoluzione dell'interferenza finita e funzionante.

LEGENDA

- TRATTO DA DISMETTERE
- SPOSTAMENTO DEFINITIVO
- SPOSTAMENTO TEMPORANEO

Dettaglio interferenza e risoluzione adottata

Scala **1:1000** Comune di: **Gavorrano**

SCHEDA N.006

LOTTO 3 PARTE 1 PROGRESSIVA da km 2+930 a km 3+280

Ente Gestore

TELECOM ITALIA

Descrizione dell'interferenza

Linea telefonica in rame aerea identificata con il **n.TEL002.**

Risoluzione Tecnica dell'intervento

Per la risoluzione dell'interferenza è previsto la dismissione di n.2 per circa 78 ml di cavo e il posizionamento di circa 80 ml di cavo interrato.

n.b. per la risoluzione dell' interferenza sono previsti scavi, demolizioni, realizzazione di opere e tutto quanto altro necessario per realizzare la risoluzione dell'interferenza finita e funzionante.

LEGENDA

- TRATTO DA DISMETTERE
- SPOSTAMENTO DEFINITIVO
- SPOSTAMENTO TEMPORANEO

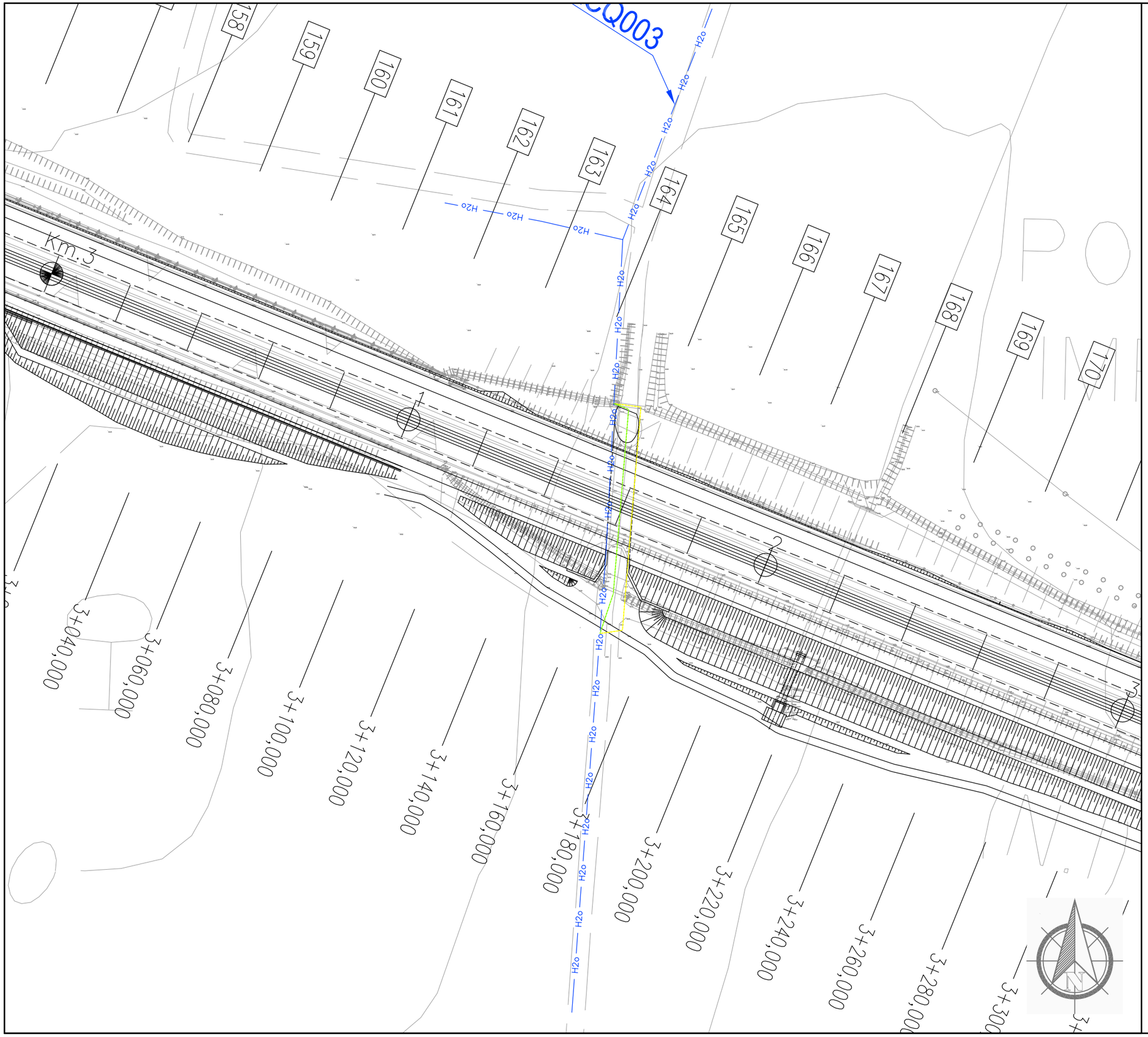

Dettaglio interferenza e risoluzione adottata

Scala **1:1000** Comune di: **Gavorrano**

SCHEDA N.007

LOTTO 3 PARTE 1 PROGRESSIVA km 3+156

Ente Gestore

ACQUEDOTTO DEL FIORA

Descrizione dell'interferenza

Tubazione acquedotto in pead DE 40 identificata con il **n.ACQ003.**

Risoluzione Tecnica dell'intervento

Per la risoluzione dell'interferenza è previsto lo spostamento temporaneo per la realizzazione dell'opera e la successiva ricollocazione definitiva all'interno dell'opera di circa 63 ml di tubazione.

n.b. per la risoluzione dell' interferenza sono previsti scavi, demolizioni, realizzazione di opere e tutto quanto altro necessario per realizzare la risoluzione dell'interferenza finita e funzionante.

LEGENDA

- TRATTO DA DISMETTERE
- SPOSTAMENTO DEFINITIVO
- SPOSTAMENTO TEMPORANEO

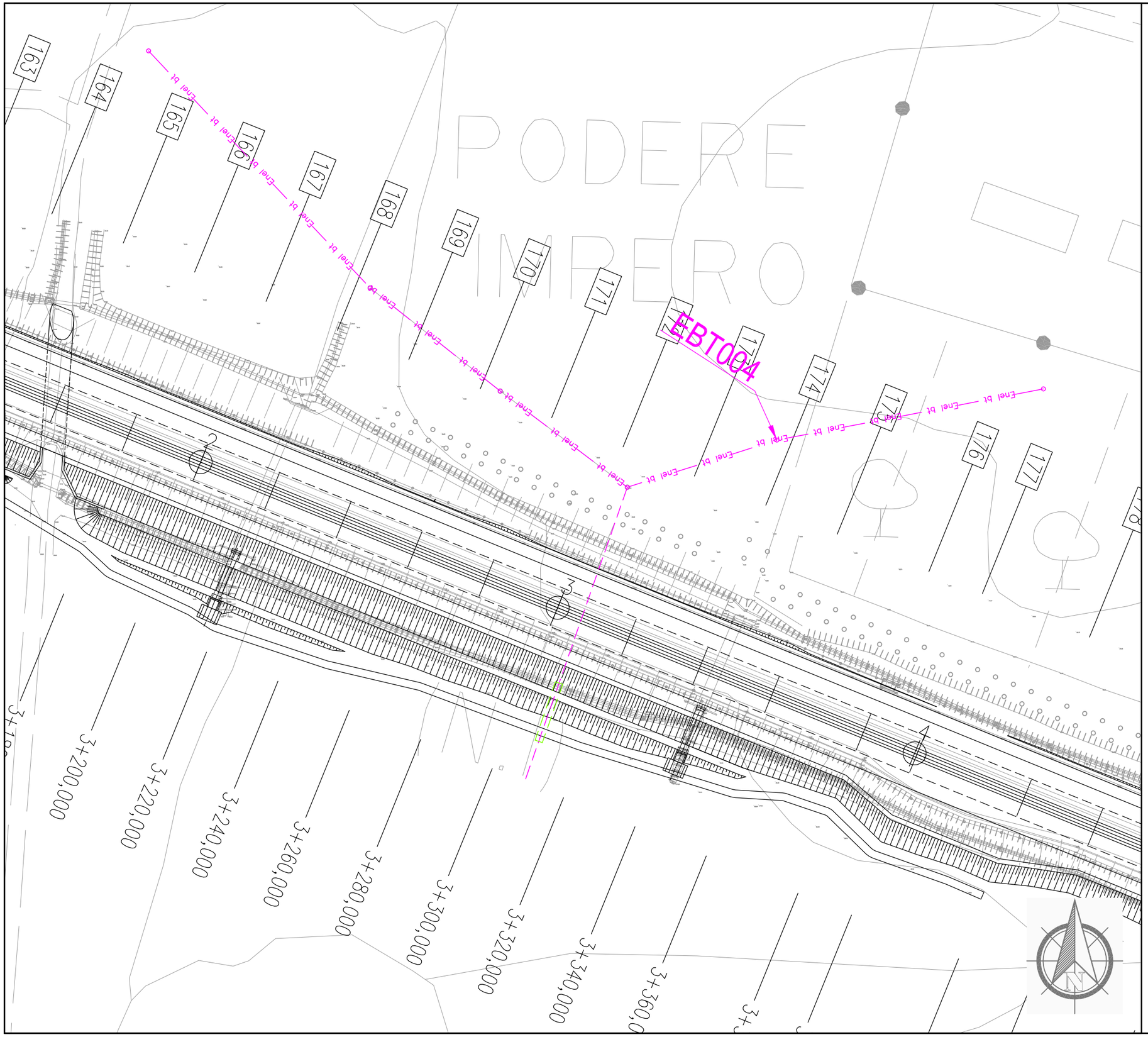

Dettaglio interferenza e risoluzione adottata

Scala **1:1000** Comune di: **Gavorrano**

SCHEDA N.008

LOTTO 3 PARTE 1 PROGRESSIVA km 1+903

Ente Gestore

ENEL DISTRIBUZIONE

Descrizione dell'interferenza

Linea elettrica bassa tensione interrata identificata con il **n.EBT004.**

Risoluzione Tecnica dell'intervento

Per la risoluzione dell'interferenza è previsto l'aumento di profondità del cavo per circa 16 ml sul lato destro con la sostituzione della relativa protezione sovrastante.

n.b. per la risoluzione dell' interferenza sono previsti scavi, demolizioni, realizzazione di opere e tutto quanto altro necessario per realizzare la risoluzione dell'interferenza finita e funzionante.

LEGENDA

- TRATTO DA DISMETTERE
- SPOSTAMENTO DEFINITIVO
- SPOSTAMENTO TEMPORANEO

Dettaglio interferenza e risoluzione adottata

Scala **1:500** Comune di: **Gavorrano**

SCHEDA N.009

LOTTO 3 PROGRESSIVA Km 3+595

Ente Gestore

SNAM RETE GAS

Descrizione dell'interferenza

Tubazione metanodotto denominata "Torrenieri – Piombino" DN 750 acc, posto ad una profondità di circa 1,55 ml dal piano di campagna e identificata con il **n.SNA001.**

Risoluzione Tecnica dell'intervento

Per la risoluzione dell'interferenza è previsto l'allungamento della protezione, per quanto riguarda il lato della corsia nord di circa 6 ml mentre per la corsia sud circa 16 ml per un totale ci circa 22 ml di protezione.

n.b. per la risoluzione dell' interferenza sono previsti scavi, demolizioni, realizzazione di opere e tutto quanto altro necessario per realizzare la risoluzione dell'interferenza finita e funzionante.

LEGENDA
TRATTO DA DISMETTERE
SPOSTAMENTO DEFINITIVO
SPOSTAMENTO TEMPORANEO

Dettaglio interferenza e risoluzione adottata

Scala **1:500** Comune di: **Gavorrano**

SCHEDA N.010

LOTTO 3 PARTE 1 PROGRESSIVA km 4+745

Ente Gestore

ACQUEDOTTO DEL FIORA

Descrizione dell'interferenza

Tubazione acquedotto 42 bar, ACC DN 400 posizionata a circa 1.60 m di profondità e identificata con il **n.ACQ005.**

Risoluzione Tecnica dell'intervento

Per la risoluzione dell'interferenza è previsto la realizzazione di una protezione meccanica consistente in una soletta in c.a., dello spessore di circa 20 cm, nella parte di tubazione che ricate sotto l'amplamento dell'attuale strada per uno sviluppo di circa 6 ml.

n.b. per la risoluzione dell' interferenza sono previsti scavi, demolizioni, realizzazione di opere e tutto quanto altro necessario per realizzare la risoluzione dell'interferenza finita e funzionante.

LEGENDA

- TRATTO DA DISMETTERE
- SPOSTAMENTO DEFINITIVO
- SPOSTAMENTO TEMPORANEO

Dettaglio interferenza e risoluzione adottata

Scala **1:1000** Comune di: **Gavorrano**

SCHEDA N.011

LOTTO 3 PARTE 1 PROGRESSIVA km 5+243 A 5+340

Ente Gestore

ACQUEDOTTO DEL FIORA

Descrizione dell'interferenza

Tubazione acquedotto in pead DE 25 identificata con il **n.ACQ006.**

Risoluzione Tecnica dell'intervento

Per la risoluzione dell'interferenza è previsto lo spostamento di circa 98 ml di tubazione.

n.b. per la risoluzione dell' interferenza sono previsti scavi, demolizioni, realizzazione di opere e tutto quanto altro necessario per realizzare la risoluzione dell'interferenza finita e funzionante.

LEGENDA

- TRATTO DA DISMETTERE
- SPOSTAMENTO DEFINITIVO
- SPOSTAMENTO TEMPORANEO

MURO A PROTEZIONE CAVALCAVIA CARR. NO
H=0/3.00 m L=68.00 m

KM 5+375,926

KM 5+443,919

277 278 279 280 281 282 283 284 285 286 287 288 289 290 291

Tel

5+220 5+240 5+260 5+280 5+300 5+320 5+340 5+360 5+375,926 5+405,91 5+413,92 5+443,919 5+460,000

3 4

AUREL

N

Dettaglio interferenza e risoluzione adottata

Scala **1:1000** Comune di: **Gavorrano**

SCHEDA N.012

LOTTO 3 PARTE 1 PROGRESSIVA da km 2+930 a km 3+280

Ente Gestore

TELECOM ITALIA

Descrizione dell'interferenza

Linea telefonica in rame interrata identificata con il **n.TEL004.**

Risoluzione Tecnica dell'intervento

Per la risoluzione dell'interferenza è previsto l'allungamento della relativa protezione sovrastante.

n.b. per la risoluzione dell' interferenza sono previsti scavi, demolizioni, realizzazione di opere e tutto quanto altro necessario per realizzare la risoluzione dell'interferenza finita e funzionante.

LEGENDA

- TRATTO DA DISMETTERE
- SPOSTAMENTO DEFINITIVO
- SPOSTAMENTO TEMPORANEO

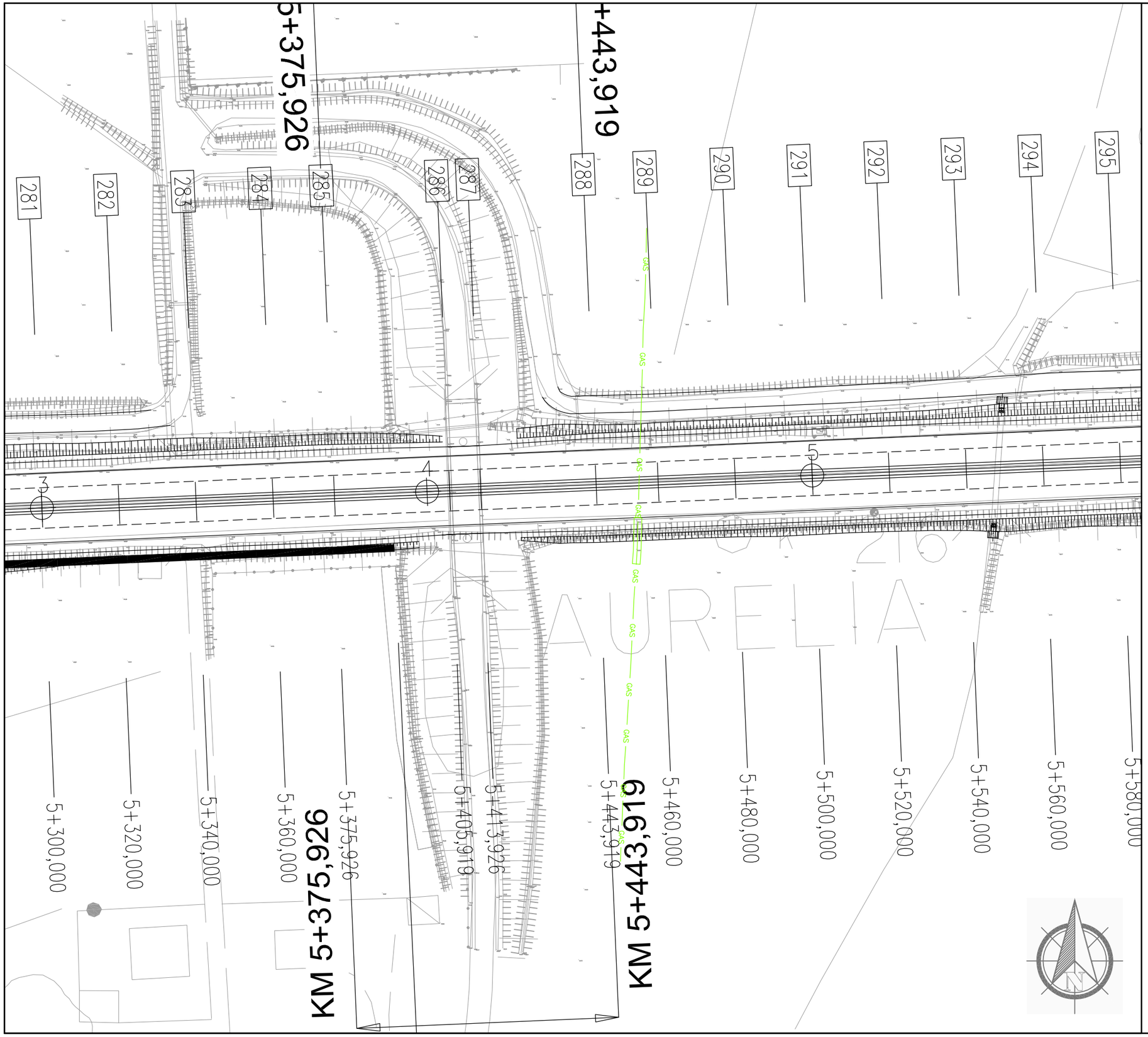

Dettaglio interferenza e risoluzione adottata

Scala **1:1000** Comune di: **Gavorrano**

SCHEDA N.013

LOTTO 3 PROGRESSIVA Km 5+455

Ente Gestore

SNAM RETE GAS

Descrizione dell'interferenza

Tubazione metanodotto denominata "Torrenieri – Piombino derivazione per Grosseto" DN 300 acc, posto ad una profondità di circa 1,55 ml dal piano di campagna e identificata con il **n.SNA002.**

Risoluzione Tecnica dell'intervento

Per la risoluzione dell'interferenza è previsto il prolungamento della protezione per circa 12 ml.

n.b. per la risoluzione dell' interferenza sono previsti scavi, demolizioni, realizzazione di opere e tutto quanto altro necessario per realizzare la risoluzione dell'interferenza finita e funzionante.

LEGENDA
TRATTO DA DISMETTERE
SPOSTAMENTO DEFINITIVO
SPOSTAMENTO TEMPORANEO

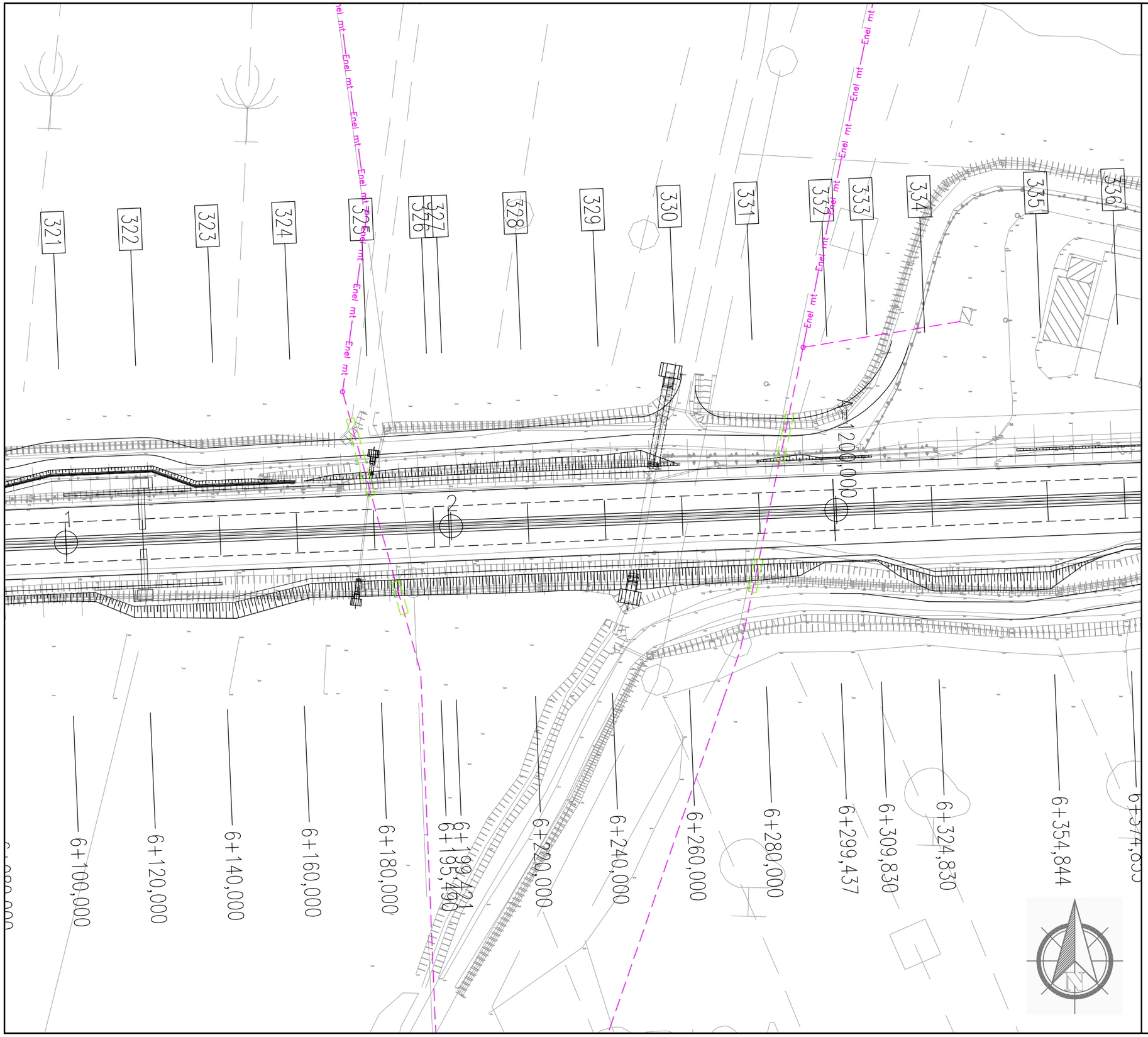

Dettaglio interferenza e risoluzione adottata

Scala **1:1000** Comune di: **Gavorrano**

SCHEDA N.014

LOTTO 3 PARTE 1 PROGRESSIVA km 2+012

Ente Gestore

ENEL DISTRIBUZIONE

Descrizione dell'interferenza

Linee elettriche media tensione interrate identificate con i **n.EMT003 e EMT004.**

Risoluzione Tecnica dell'intervento

Per la risoluzione dell'interferenza EMT003 è previsto l'aumento di profondità del cavo per circa 21 ml sul lato sinistro e circa 9 ml sul lato destro con la sostituzione della relativa protezione sovrastante.

Per la risoluzione dell'interferenza EMT004 è previsto l'aumento di profondità del cavo per circa 21 ml sul lato sinistro e circa 9 ml sul lato destro con la sostituzione della relativa protezione sovrastante.

Stima Economico–Temporale per la risoluzione dell'interferenza

Per la risoluzione dell'interferenza è previsto un tempo di 10 gg lavorative ed un costo di circa

EMT003: € 12.000,00

EMT004: € 12.000,00

n.b. per la risoluzione dell' interferenza sono previsti scavi, demolizioni, realizzazione di opere e tutto quanto altro necessario per realizzare la risoluzione dell'interferenza finita e funzionante.

LEGENDA

- TRATTO DA DISMETTERE
- SPOSTAMENTO DEFINITIVO
- SPOSTAMENTO TEMPORANEO

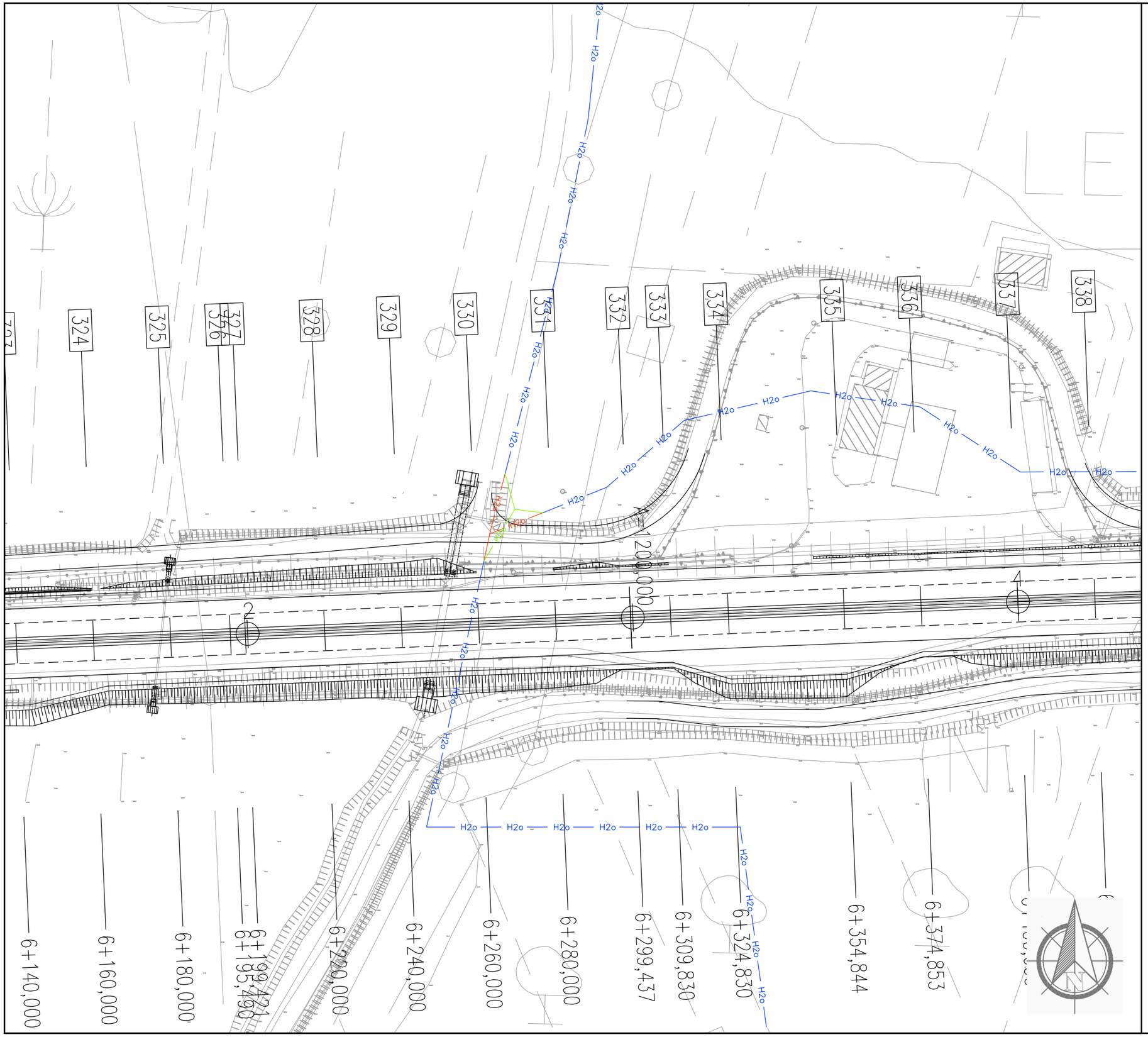

Dettaglio interferenza e risoluzione adottata

Scala **1:1000** Comune di: **Gavorrano**

SCHEDA N.015

LOTTO 3 PARTE 1 PROGRESSIVA km 6+250

Ente Gestore

ACQUEDOTTO DEL FIORA

Descrizione dell'interferenza

Tubazione acquedotto in pead DE 40 identificata con il **n.ACQ007.**

Risoluzione Tecnica dell'intervento

Per la risoluzione dell'interferenza è previsto lo spostamento di circa 33 ml di tubazione.

n.b. per la risoluzione dell' interferenza sono previsti scavi, demolizioni, realizzazione di opere e tutto quanto altro necessario per realizzare la risoluzione dell'interferenza finita e funzionante.

LEGENDA

- TRATTO DA DISMETTERE
- SPOSTAMENTO DEFINITIVO
- SPOSTAMENTO TEMPORANEO

Dettaglio interferenza e risoluzione adottata

Scala **1:1000** Comune di: **Gavorrano**

SCHEDA N.016

LOTTO 3 PARTE 1 PROGRESSIVA km 6+288

Ente Gestore

NUOVA SOLMINE

Descrizione dell'interferenza

Tubazione acquedotto in ACC DN 300 con controtubo il CLS DN 1200, identificato con il **n.ACQ008.**

Risoluzione Tecnica dell'intervento

Per la risoluzione dell'interferenza è previsto il prolungamento della protezione in CLS sul lato di valle per circa 12 ml, per quanto riguarda il lato di monte di circa 16 ml.

Stima Economico–Temporale per la risoluzione dell'interferenza

Per la risoluzione dell'interferenza è previsto un tempo di 20 gg lavorative ed un costo di circa **€ 20.000,00.**

n.b. per la risoluzione dell' interferenza sono previsti scavi, demolizioni, realizzazione di opere e tutto quanto altro necessario per realizzare la risoluzione dell'interferenza finita e funzionante.

LEGENDA

- TRATTO DA DISMETTERE
- SPOSTAMENTO DEFINITIVO
- SPOSTAMENTO TEMPORANEO

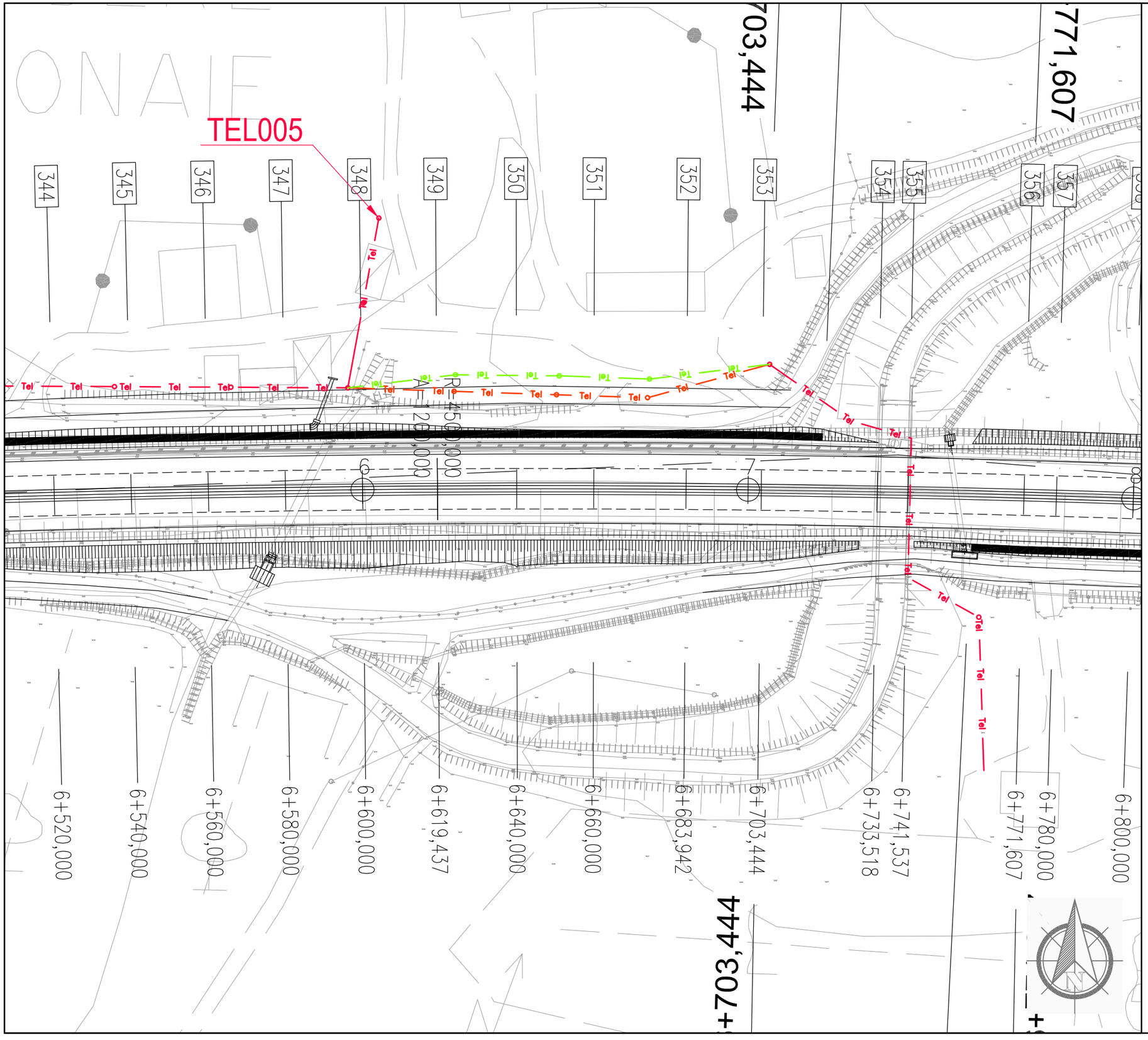

Dettaglio interferenza e risoluzione adottata

Scala **1:1000** Comune di: **Gavorrano**

SCHEDA N.017

LOTTO 3 PARTE 1 PROGRESSIVA da km 6+400 a km 6+740

Ente Gestore

TELECOM ITALIA

Descrizione dell'interferenza

Linea telefonica in rame aerea identificata con il **n.TEL005.**

Risoluzione Tecnica dell'intervento

Per la risoluzione dell'interferenza è previsto la dismissione di n.11 sostegni e circa 328 ml di cavo, il posizionamento di n.3 nuovi sostegni per circa 110 ml di cavo aereo.

n.b. per la risoluzione dell' interferenza sono previsti scavi, demolizioni, realizzazione di opere e tutto quanto altro necessario per realizzare la risoluzione dell'interferenza finita e funzionante.

LEGENDA

- TRATTO DA DISMETTERE
- SPOSTAMENTO DEFINITIVO
- SPOSTAMENTO TEMPORANEO

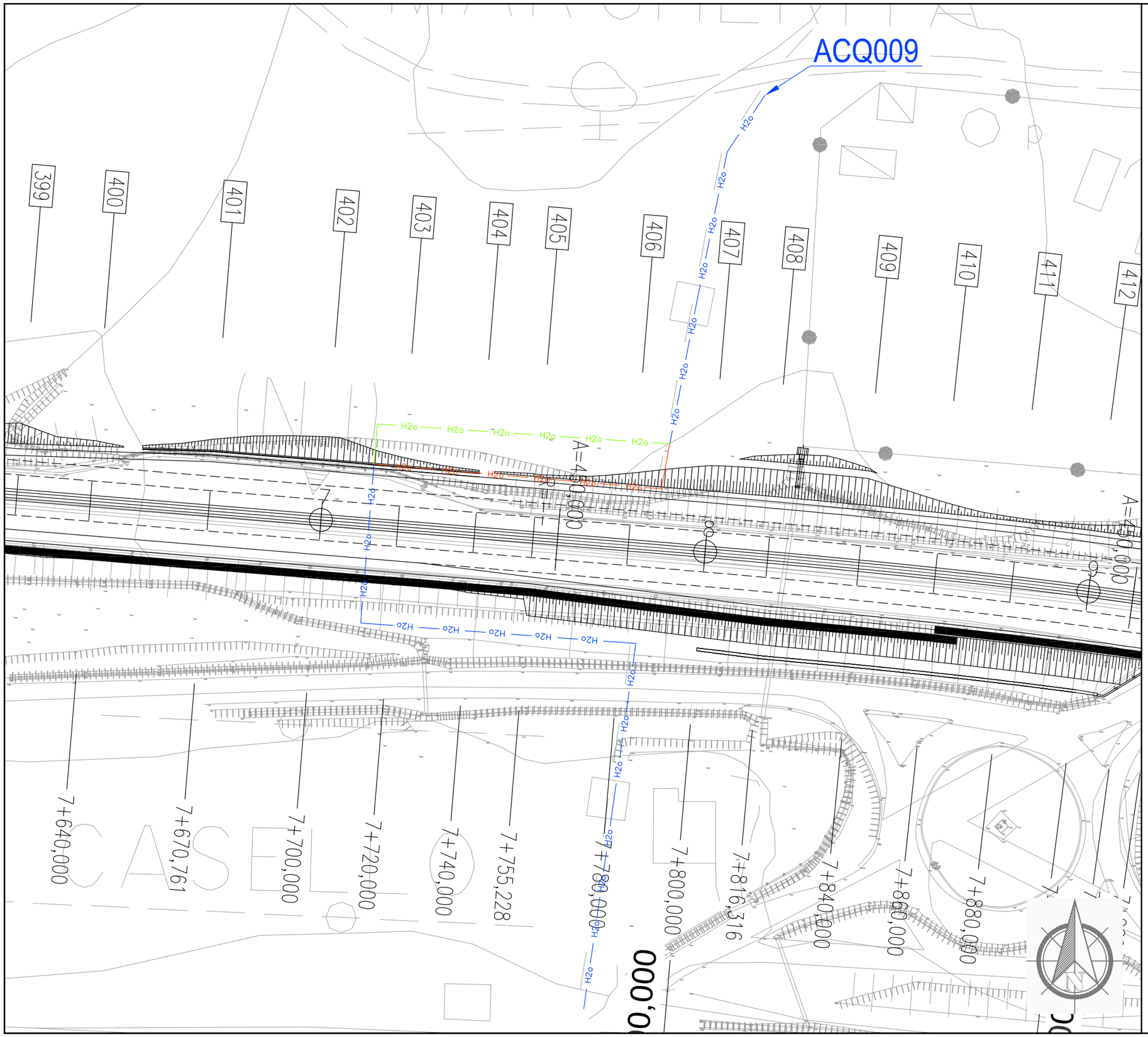

Dettaglio interferenza e risoluzione adottata

Scala **1:1000** Comune di: **Gavorrano**

SCHEDA N.018

LOTTO 3 PARTE 1 PROGRESSIVA km 7+712 A 7+785

Ente Gestore

ACQUEDOTTO DEL FIORA

Descrizione dell'interferenza

Tubazione acquedotto in FE 3' catramato identificata con il **n.ACQ009.**

Risoluzione Tecnica dell'intervento

Per la risoluzione dell'interferenza è previsto lo spostamento di circa 87 ml di tubazione.

n.b. per la risoluzione dell' interferenza sono previsti scavi, demolizioni, realizzazione di opere e tutto quanto altro necessario per realizzare la risoluzione dell'interferenza finita e funzionante.

LEGENDA

- TRATTO DA DISMETTERE
- SPOSTAMENTO DEFINITIVO
- SPOSTAMENTO TEMPORANEO

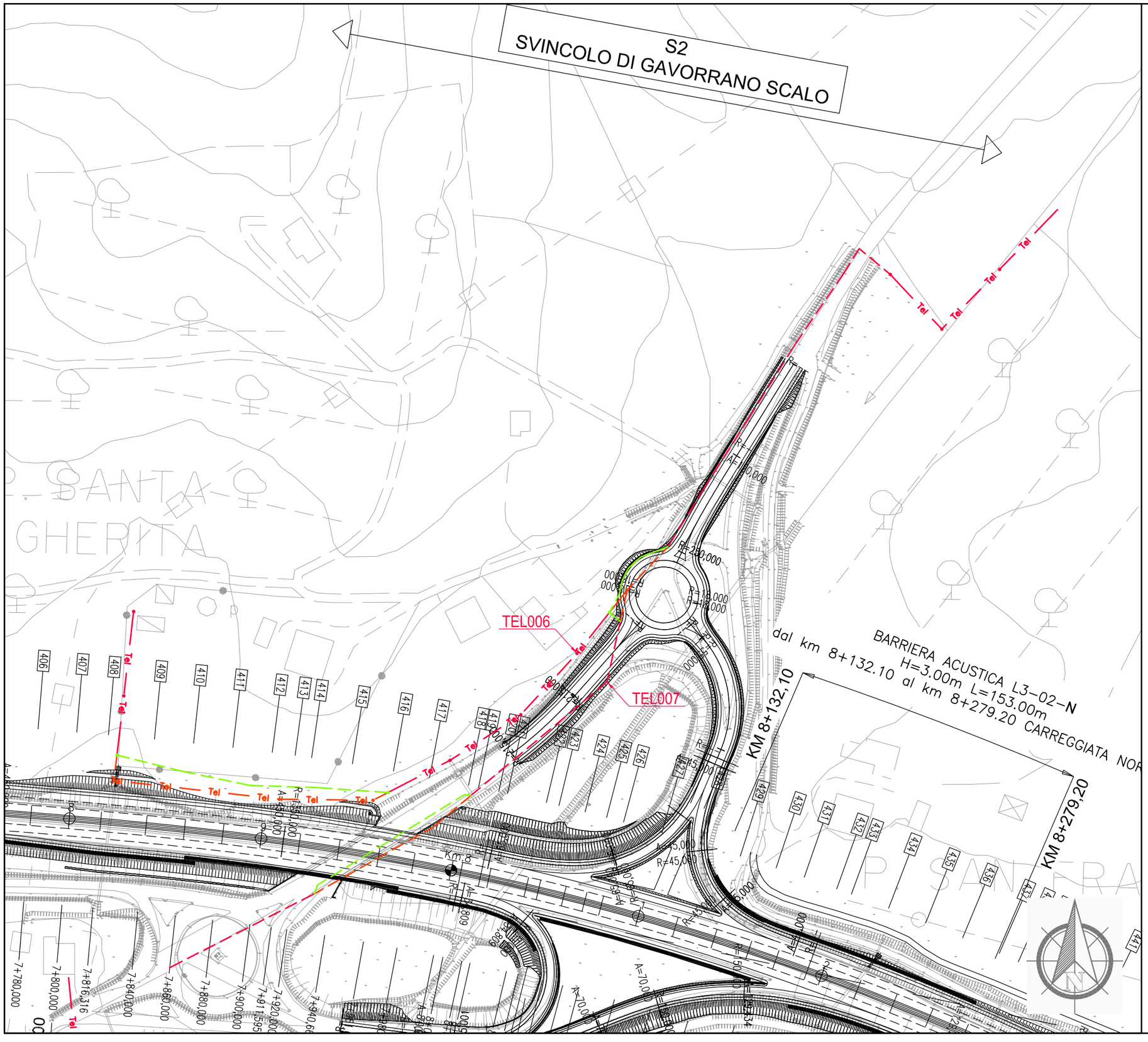

Dettaglio interferenza e risoluzione adottata

Scala **1:2000** Comune di: **Gavorrano**

SCHEDA N.019

LOTTO 3 PARTE 1 PROGRESSIVA km 7+961 e Svincolo Gavorrano

Ente Gestore

TELECOM ITALIA

Descrizione dell'interferenza

Linee elettriche in rame identificate con i **n.TEL006 e TEL007.**

Risoluzione Tecnica dell'intervento

Per la risoluzione delle interferenze è previsto, per quanto riguarda la n.TEL006 uno spostamento aereo di circa 143 ml di cavo e uno interrato di circa 49 ml, mentre per quanto riguarda la n.TEL007 è previsto uno spostamento del cavo interrato di circa 98 ml.

n.b. per la risoluzione dell' interferenza sono previsti scavi, demolizioni, realizzazione di opere e tutto quanto altro necessario per realizzare la risoluzione dell'interferenza finita e funzionante.

LEGENDA

- TRATTO DA DISMETTERE
- SPOSTAMENTO DEFINITIVO
- SPOSTAMENTO TEMPORANEO

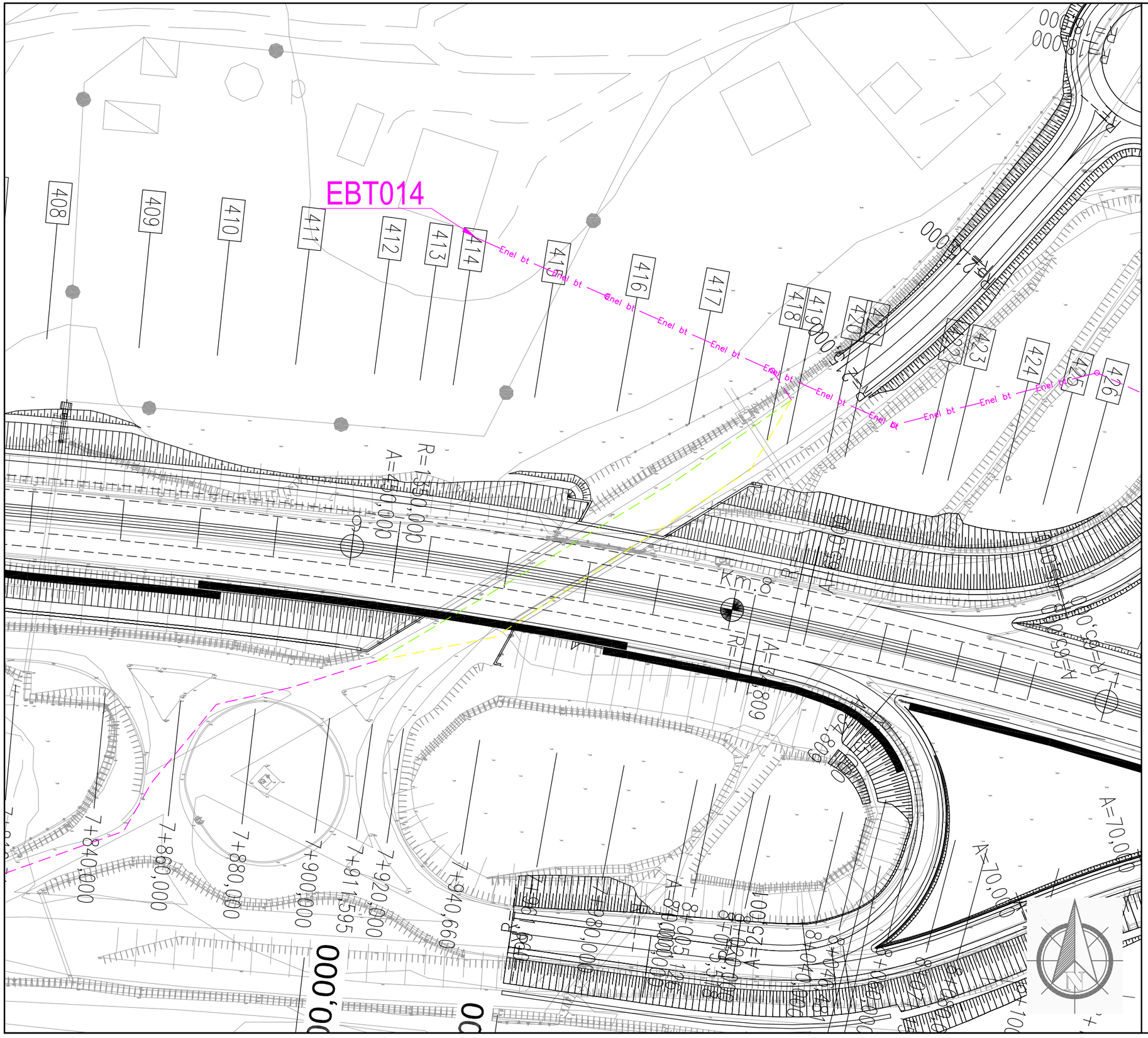

Dettaglio interferenza e risoluzione adottata

Scala **1:1000** Comune di: **Gavorrano**

SCHEDA N.020

LOTTO 3 PARTE 1 PROGRESSIVA SVINCOLO DI GAVORRANO

Ente Gestore

ENEL DISTRIBUZIONE

Descrizione dell'interferenza

Linea elettrica bassa tensione interrata identificata con il **n.EBT014.**

Risoluzione Tecnica dell'intervento

Per la risoluzione dell'interferenza è previsto uno spostamento temporaneo di circa 131 ml di cavo per consentire la realizzazione dell'opera e la successiva ricollocazione definitiva di circa 127 ml di cavo.

n.b. per la risoluzione dell' interferenza sono previsti scavi, demolizioni, realizzazione di opere e tutto quanto altro necessario per realizzare la risoluzione dell'interferenza finita e funzionante.

LEGENDA

- TRATTO DA DISMETTERE
- SPOSTAMENTO DEFINITIVO
- SPOSTAMENTO TEMPORANEO

Dettaglio interferenza e risoluzione adottata

Scala **1:1000** Comune di: **Gavorrano**

SCHEDA N.021

LOTTO 3 PARTE 1 PROGRESSIVA da km 6+400 a km 6+740

Ente Gestore

TELECOM ITALIA

Descrizione dell'interferenza

Linea telefonica in rame interrata identificata con il **n.TEL008.**

Risoluzione Tecnica dell'intervento

Per la risoluzione dell'interferenza è previsto lo spostamento di circa 55 ml di cavo interrato mediante no–dig.

n.b. per la risoluzione dell' interferenza sono previsti scavi, demolizioni, realizzazione di opere e tutto quanto altro necessario per realizzare la risoluzione dell'interferenza finita e funzionante.

LEGENDA

- TRATTO DA DISMETTERE
- SPOSTAMENTO DEFINITIVO
- SPOSTAMENTO TEMPORANEO

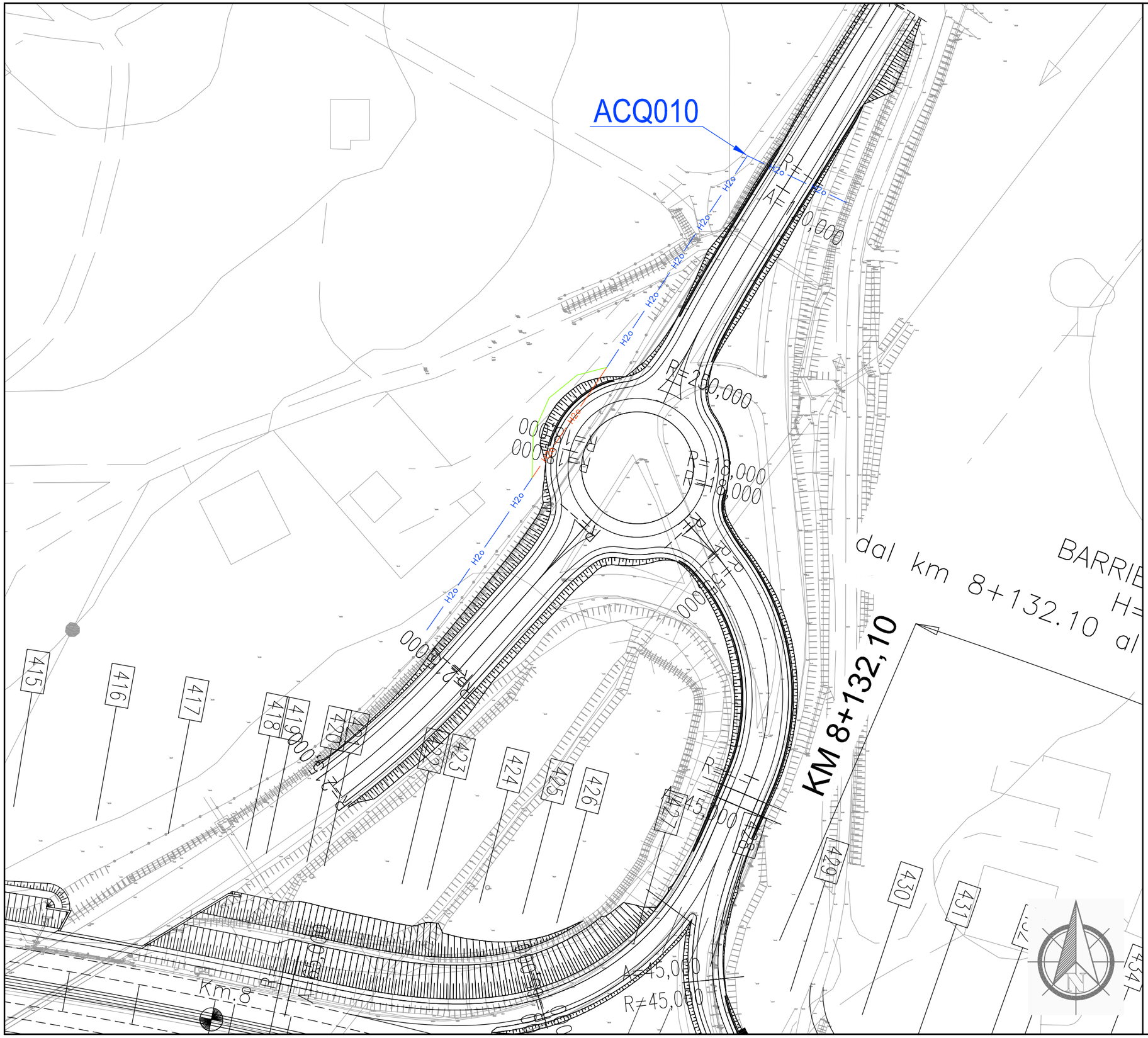

Dettaglio interferenza e risoluzione adottata

Scala **1:1000** Comune di: **Gavorrano**

SCHEDA N.022

LOTTO 3 PARTE 1 SVINCOLO DI GAVORRANO SCALO

Ente Gestore

ACQUEDOTTO DEL FIORA

Descrizione dell'interferenza

Tubazione acquedotto in FE 2' catramato identificata con il **n.ACQ010.**

Risoluzione Tecnica dell'intervento

Per la risoluzione dell'interferenza è previsto lo spostamento definitivo di circa 39 ml di tubazione fuori dalle zone di lavorazione.

n.b. per la risoluzione dell' interferenza sono previsti scavi, demolizioni, realizzazione di opere e tutto quanto altro necessario per realizzare la risoluzione dell'interferenza finita e funzionante.

LEGENDA

- TRATTO DA DISMETTERE
- SPOSTAMENTO DEFINITIVO
- SPOSTAMENTO TEMPORANEO

Dettaglio interferenza e risoluzione adottata

Scala **1:1000** Comune di: **Gavorrano**

SCHEDA N.023

LOTTO 3 PARTE 1 PROGRESSIVA da km 8+266 a km 8+660

Ente Gestore

ENEL DISTRIBUZIONE

Descrizione dell'interferenza

Linea elettrica bassa tensione aerea e interrata all'interno dell'opera identificata con il **n.EBT015.**

Risoluzione Tecnica dell'intervento

Per la risoluzione dell'interferenza è previsto la dismissione di n.1 sostegno per circa 123 ml di cavo e il posizionamento di n.1 nuovo sostegno per circa 125 ml di cavo per quanto riguarda l'interferenza aerea mentre per quella interrata è previsto uno spostamento temporaneo di circa 58 ml di cavo e la successiva ricollocazione definitiva all'interno dell'opera.

n.b. per la risoluzione dell' interferenza sono previsti scavi, demolizioni, realizzazione di opere e tutto quanto altro necessario per realizzare la risoluzione dell'interferenza finita e funzionante.

LEGENDA

- TRATTO DA DISMETTERE
- SPOSTAMENTO DEFINITIVO
- SPOSTAMENTO TEMPORANEO

Dettaglio interferenza e risoluzione adottata

Scala **1:1000** Comune di: **Gavorrano**

SCHEDA N.024

LOTTO 3 PARTE 1 PROGRESSIVA km 8+408 A 8+580

Ente Gestore

ACQUEDOTTO DEL FIORA

Descrizione dell'interferenza

Tubazione acquedotto in pead DE 25 identificata con il **n.ACQ011.**

Risoluzione Tecnica dell'intervento

Per la risoluzione dell'interferenza è previsto lo spostamento temporaneo per la realizzazione dell'opera e la successiva ricollocazione definitiva all'interno dell'opera di circa 136 ml di tubazione.

n.b. per la risoluzione dell' interferenza sono previsti scavi, demolizioni, realizzazione di opere e tutto quanto altro necessario per realizzare la risoluzione dell'interferenza finita e funzionante.

LEGENDA
TRATTO DA DISMETTERE
SPOSTAMENTO DEFINITIVO
SPOSTAMENTO TEMPORANEO

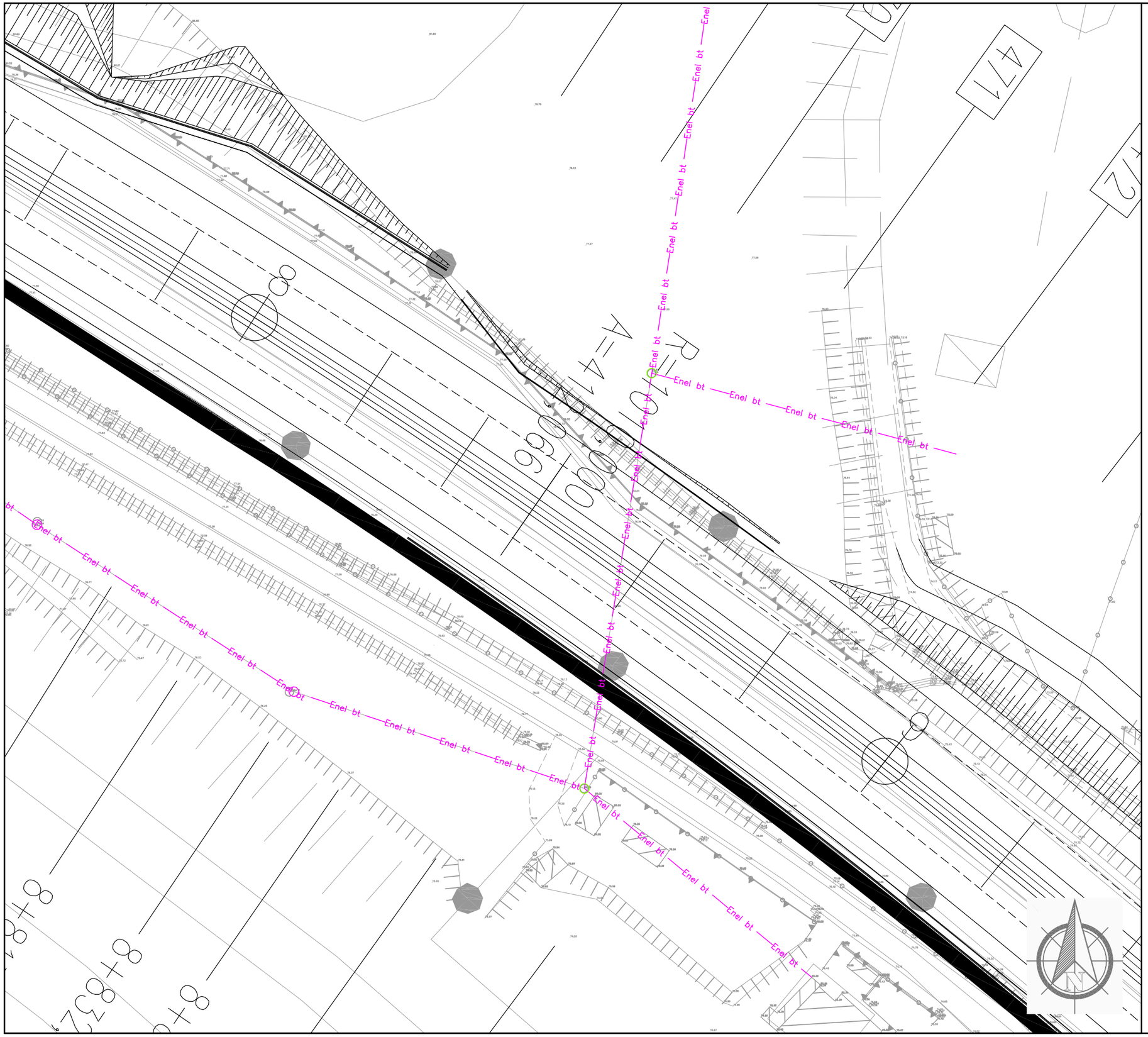

Dettaglio interferenza e risoluzione adottata

Scala **1:500** Comune di: **Gavorrano**

SCHEDA N.025

LOTTO 3 PARTE 1 PROGRESSIVA km 8+856

Ente Gestore

ENEL DISTRIBUZIONE

Descrizione dell'interferenza

Linea elettrica bassa tensione aerea identificata con il **n.EBT016.**

Risoluzione Tecnica dell'intervento

Per la risoluzione dell'interferenza è previsto la sostituzione di n.2 sostegni per garantire il franco minimo sopra la nuova autostrada.

n.b. per la risoluzione dell' interferenza sono previsti scavi, demolizioni, realizzazione di opere e tutto quanto altro necessario per realizzare la risoluzione dell'interferenza finita e funzionante.

LEGENDA

- TRATTO DA DISMETTERE
- SPOSTAMENTO DEFINITIVO
- SPOSTAMENTO TEMPORANEO

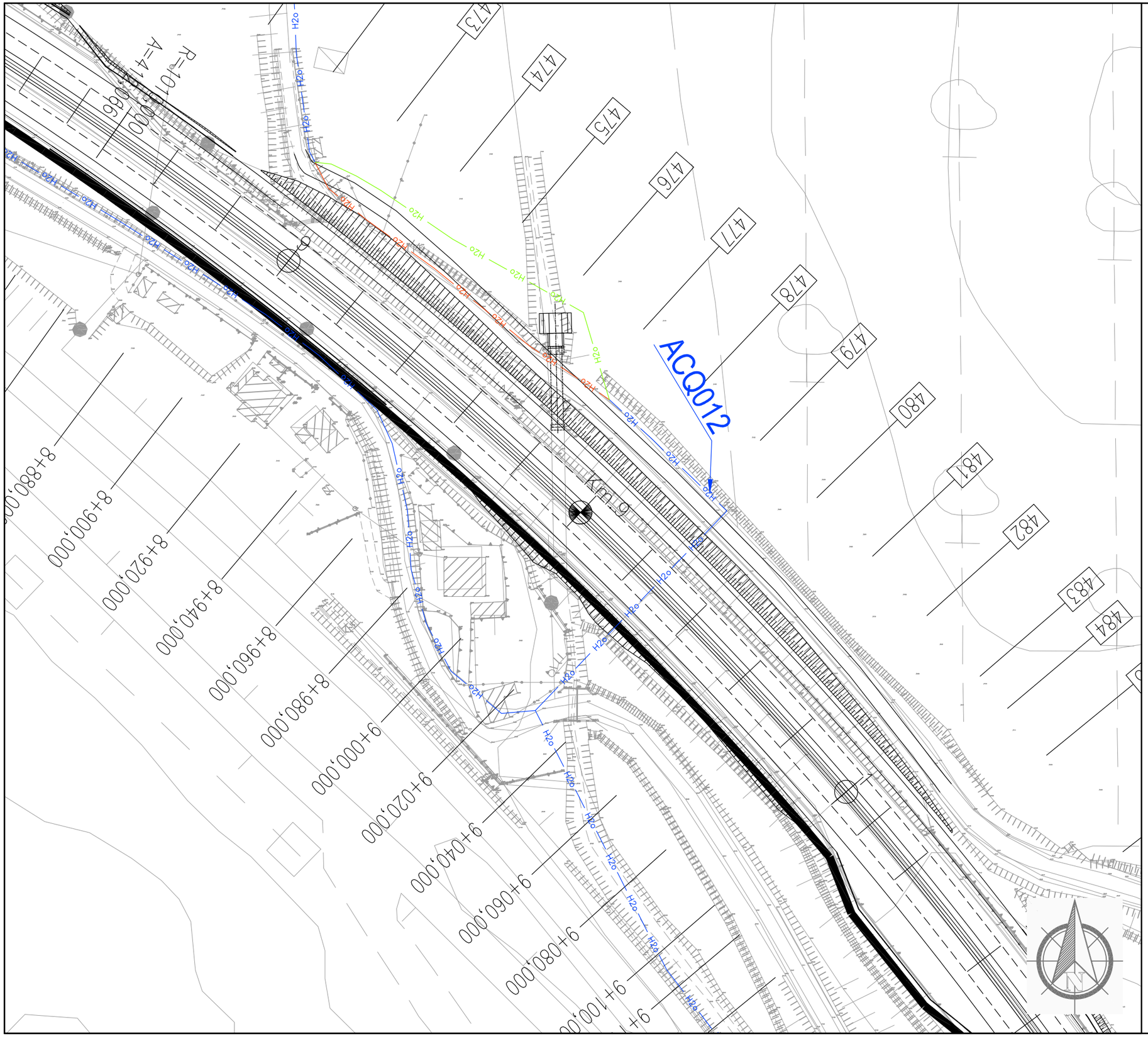

Dettaglio interferenza e risoluzione adottata

Scala **1:1000** Comune di: **Gavorrano**

SCHEDA N.026

LOTTO 3 PARTE 1 PROGRESSIVA km 8+880 A 9+027

Ente Gestore

ACQUEDOTTO DEL FIORA

Descrizione dell'interferenza

Condotta privata tubazione acquedotto in pead DE 25 identificata con il **n.ACQ012.**

Risoluzione Tecnica dell'intervento

Per la risoluzione dell'interferenza è previsto lo spostamento di circa 104 ml di tubazione.

n.b. per la risoluzione dell' interferenza sono previsti scavi, demolizioni, realizzazione di opere e tutto quanto altro necessario per realizzare la risoluzione dell'interferenza finita e funzionante.

LEGENDA

- TRATTO DA DISMETTERE
- SPOSTAMENTO DEFINITIVO
- SPOSTAMENTO TEMPORANEO

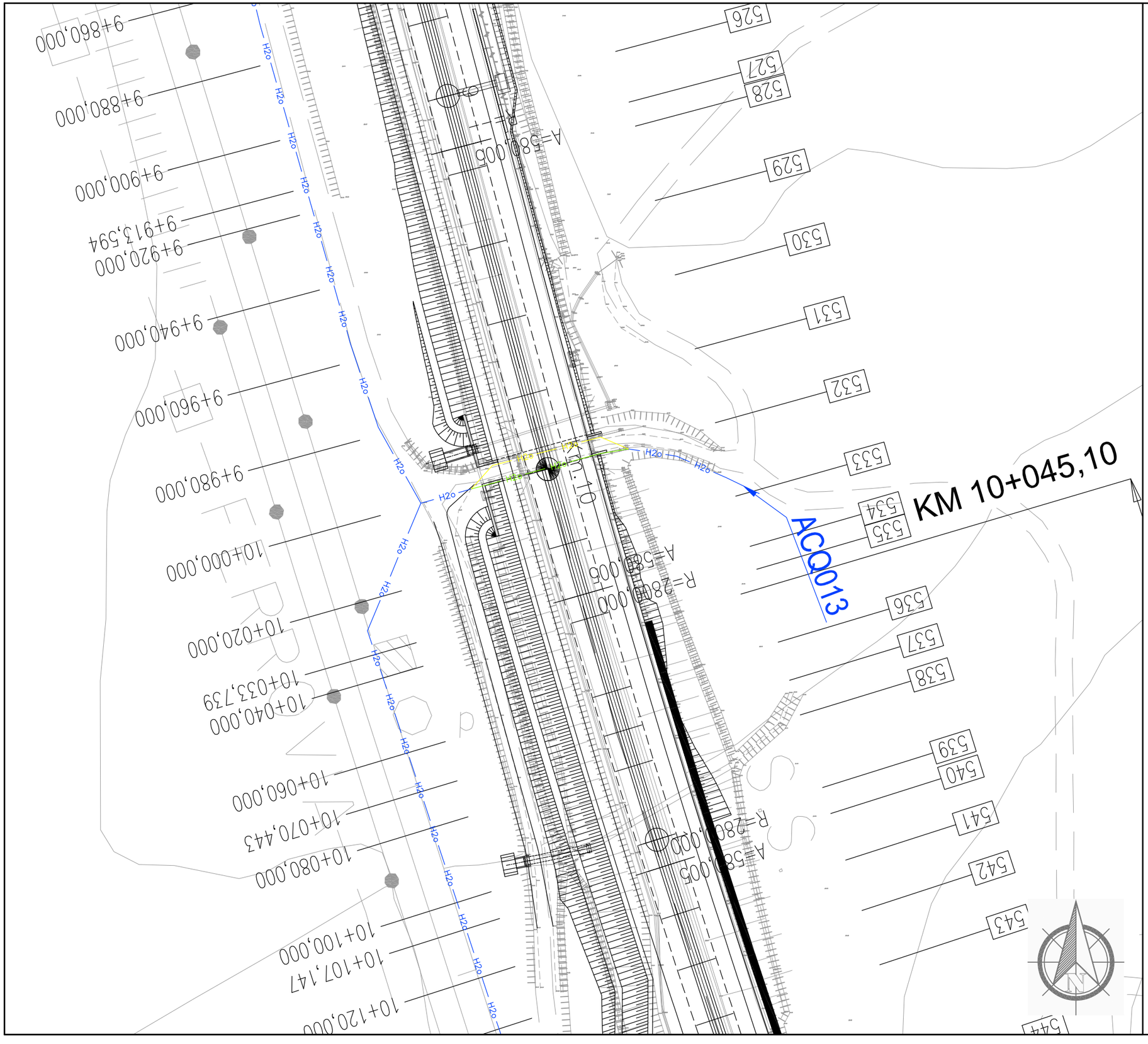

Dettaglio interferenza e risoluzione adottata

Scala **1:1000** Comune di: **Gavorrano**

SCHEDA N.027

LOTTO 3 PARTE 1 PROGRESSIVA km 10+000

Ente Gestore

ACQUEDOTTO DEL FIORA

Descrizione dell'interferenza

Tubazione acquedotto in pead DE 25 identificata con il **n.ACQ013.**

Risoluzione Tecnica dell'intervento

Per la risoluzione dell'interferenza è previsto lo spostamento temporaneo per la realizzazione dell'opera e la successiva ricollocazione definitiva all'interno dell'opera di circa 43 ml di tubazione.

n.b. per la risoluzione dell' interferenza sono previsti scavi, demolizioni, realizzazione di opere e tutto quanto altro necessario per realizzare la risoluzione dell'interferenza finita e funzionante.

LEGENDA

- TRATTO DA DISMETTERE
- SPOSTAMENTO DEFINITIVO
- SPOSTAMENTO TEMPORANEO

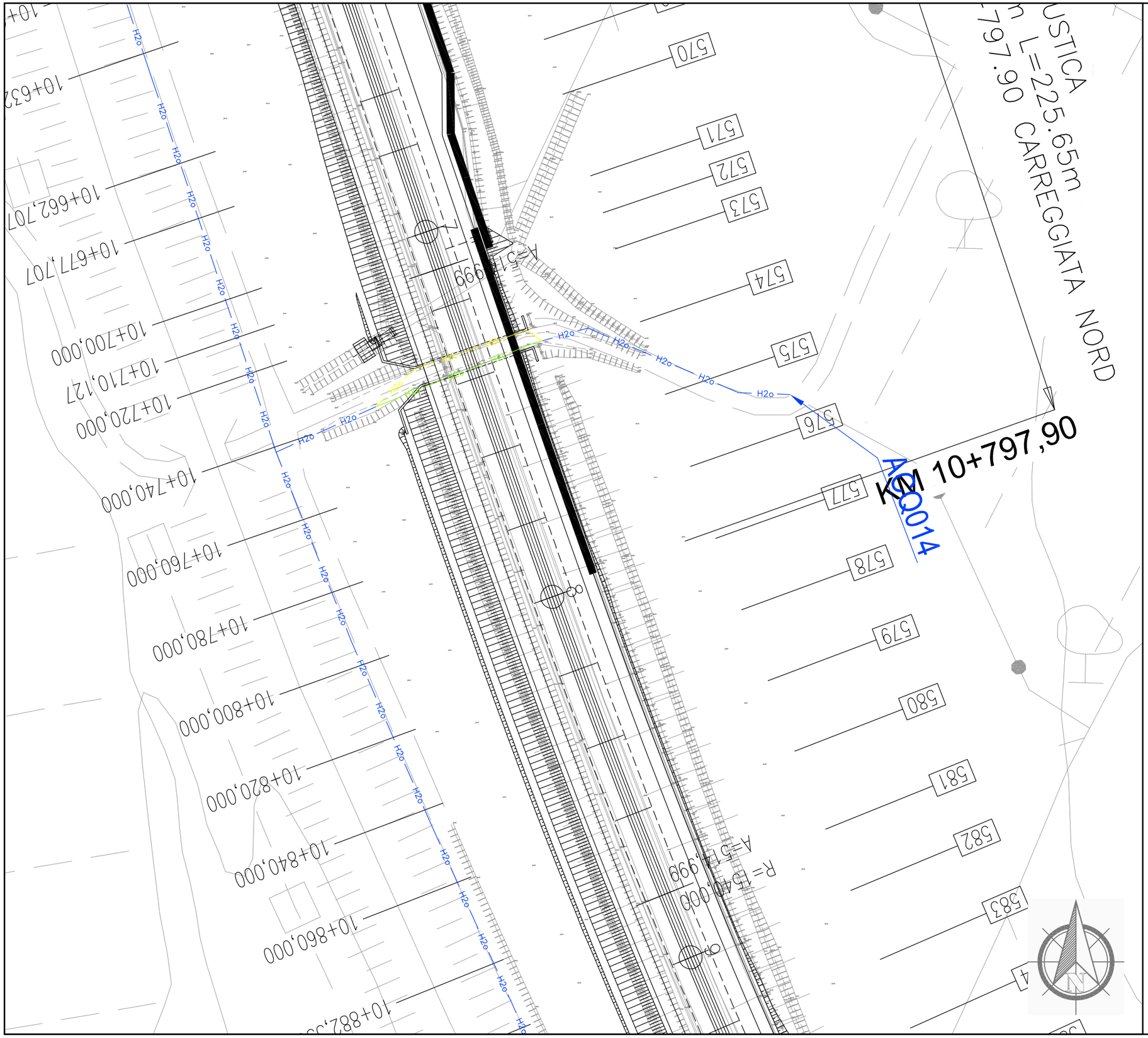

Dettaglio interferenza e risoluzione adottata

Scala **1:1000** Comune di: **Gavorrano**

SCHEDA N.028

LOTTO 3 PARTE 1 PROGRESSIVA km 10+737

Ente Gestore

ACQUEDOTTO DEL FIORA

Descrizione dell'interferenza

Tubazione acquedotto in pead DE 25 identificata con il **n.ACQ014.**

Risoluzione Tecnica dell'intervento

Per la risoluzione dell'interferenza è previsto lo spostamento temporaneo per la realizzazione dell'opera e la successiva ricollocazione definitiva all'interno dell'opera di circa 46 ml di tubazione.

n.b. per la risoluzione dell' interferenza sono previsti scavi, demolizioni, realizzazione di opere e tutto quanto altro necessario per realizzare la risoluzione dell'interferenza finita e funzionante.

LEGENDA

- TRATTO DA DISMETTERE
- SPOSTAMENTO DEFINITIVO
- SPOSTAMENTO TEMPORANEO

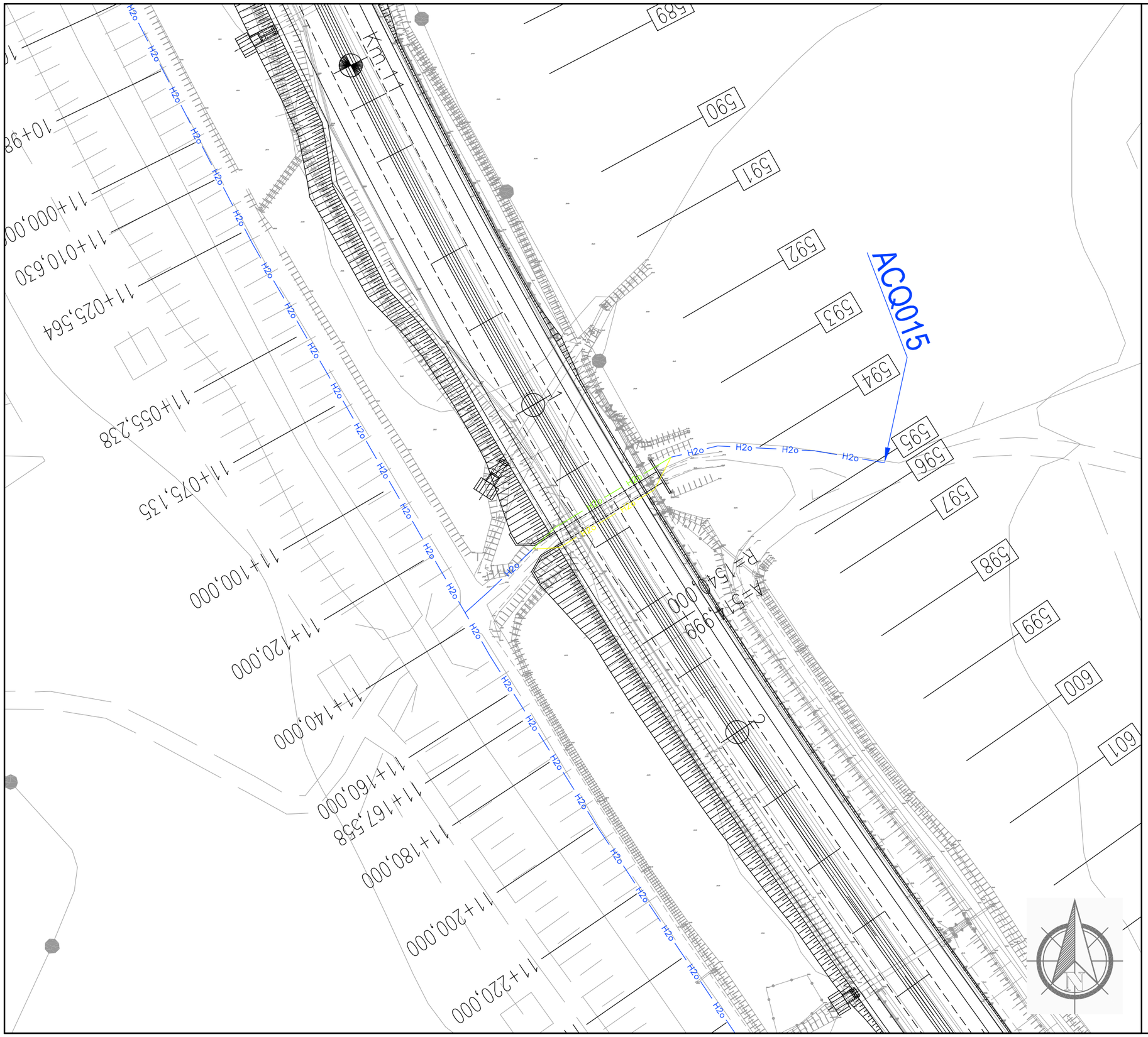

Dettaglio interferenza e risoluzione adottata

Scala **1:1000** Comune di: **Gavorrano**

SCHEDA N.029

LOTTO 3 PARTE 1 PROGRESSIVA km 11+130

Ente Gestore

ACQUEDOTTO DEL FIORA

Descrizione dell'interferenza

Tubazione acquedotto in pead DE 25 identificata con il **n.ACQ015.**

Risoluzione Tecnica dell'intervento

Per la risoluzione dell'interferenza è previsto lo spostamento temporaneo per la realizzazione dell'opera e la successiva ricollocazione definitiva all'interno dell'opera di circa 44 ml di tubazione.

n.b. per la risoluzione dell' interferenza sono previsti scavi, demolizioni, realizzazione di opere e tutto quanto altro necessario per realizzare la risoluzione dell'interferenza finita e funzionante.

LEGENDA

- TRATTO DA DISMETTERE
- SPOSTAMENTO DEFINITIVO
- SPOSTAMENTO TEMPORANEO

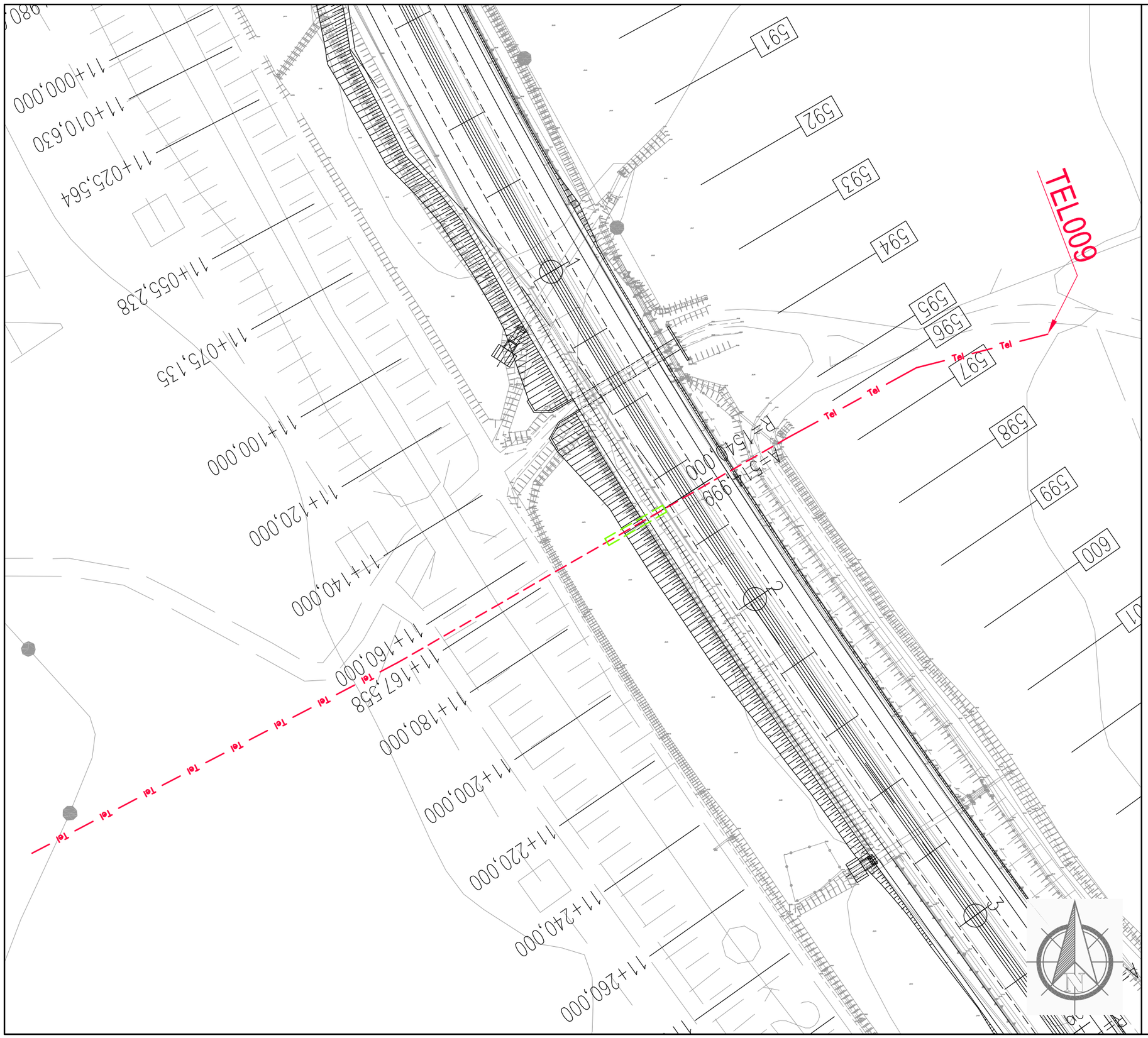

Dettaglio interferenza e risoluzione adottata

Scala **1:1000** Comune di: **Gavorrano**

SCHEDA N.030

LOTTO 3 PARTE 1 PROGRESSIVA km 11+167

Ente Gestore

TELECOM ITALIA

Descrizione dell'interferenza

Linea telefonica in rame aerea identificata con il **n.TEL009.**

Risoluzione Tecnica dell'intervento

Per la risoluzione dell'interferenza è previsto l'allungamento della relativa protezione sovrastante.

n.b. per la risoluzione dell' interferenza sono previsti scavi, demolizioni, realizzazione di opere e tutto quanto altro necessario per realizzare la risoluzione dell'interferenza finita e funzionante.

LEGENDA

- TRATTO DA DISMETTERE
- SPOSTAMENTO DEFINITIVO
- SPOSTAMENTO TEMPORANEO

Dettaglio interferenza e risoluzione adottata

Scala **1:1000** Comune di: **Gavorrano**

SCHEDA N.031

LOTTO 3 PARTE 1 PROGRESSIVA km 11+607

Ente Gestore

ENEL DISTRIBUZIONE

Descrizione dell'interferenza

Linea elettrica media tensione aerea identificata con il **n.EMT005.**

Risoluzione Tecnica dell'intervento

Per la risoluzione dell'interferenza è previsto lo spostamento di n.1 sostegno.

Stima Economico–Temporale per la risoluzione dell'interferenza

Per la risoluzione dell'interferenza è previsto un tempo di 10 gg lavorative ed un costo di circa **€ 5.000,00.**

n.b. per la risoluzione dell' interferenza sono previsti scavi, demolizioni, realizzazione di opere e tutto quanto altro necessario per realizzare la risoluzione dell'interferenza finita e funzionante.

LEGENDA

- TRATTO DA DISMETTERE
- SPOSTAMENTO DEFINITIVO
- SPOSTAMENTO TEMPORANEO

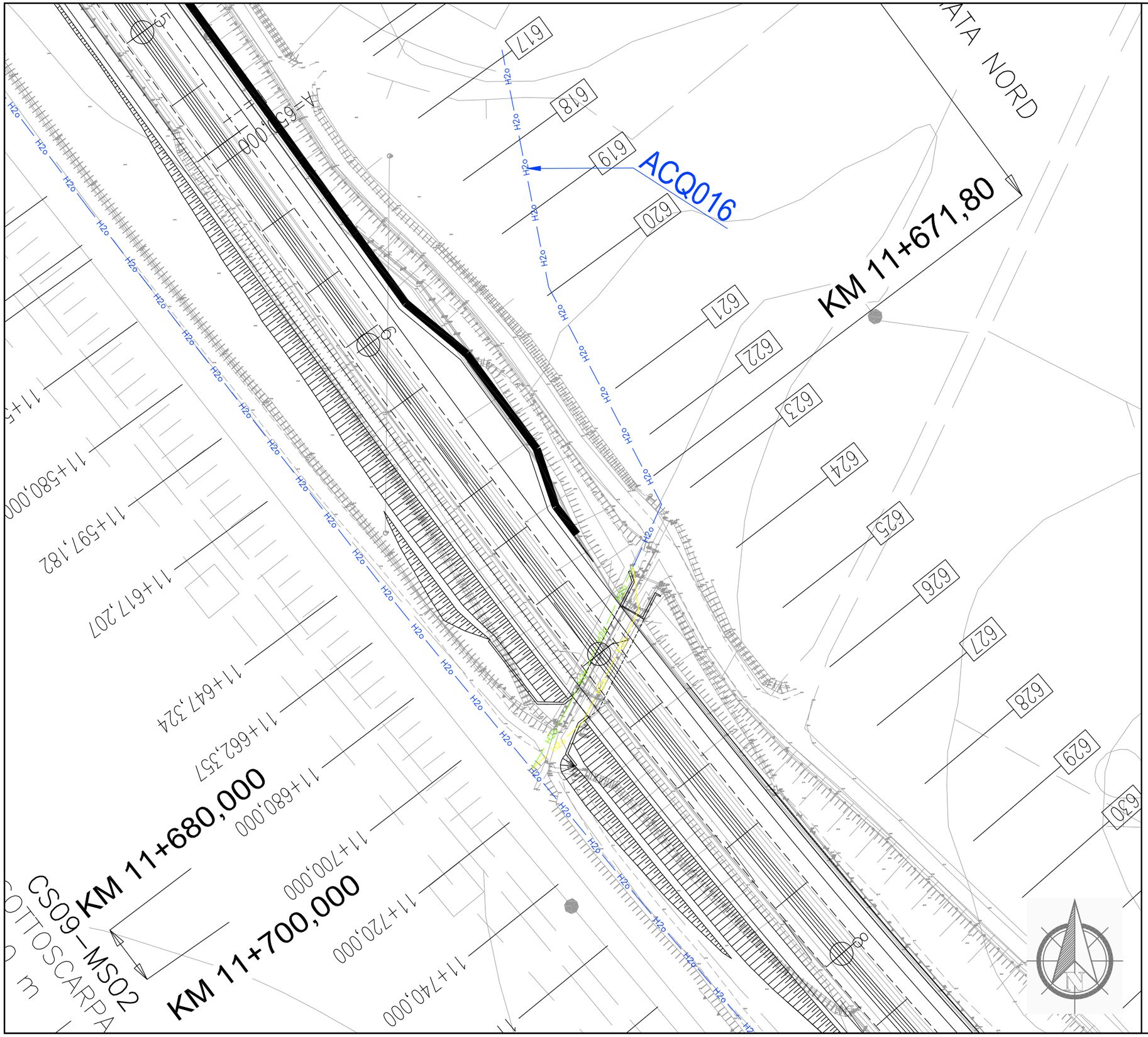

Dettaglio interferenza e risoluzione adottata

Scala **1:1000** Comune di: **Gavorrano**

SCHEDA N.032

LOTTO 3 PARTE 1 PROGRESSIVA km 11+698

Ente Gestore

ACQUEDOTTO DEL FIORA

Descrizione dell'interferenza

Tubazione acquedotto in pead DE 25 identificata con il **n.ACQ016.**

Risoluzione Tecnica dell'intervento

Per la risoluzione dell'interferenza è previsto lo spostamento temporaneo per la realizzazione dell'opera e la successiva ricollocazione definitiva all'interno dell'opera di circa 56 ml di tubazione.

n.b. per la risoluzione dell' interferenza sono previsti scavi, demolizioni, realizzazione di opere e tutto quanto altro necessario per realizzare la risoluzione dell'interferenza finita e funzionante.

LEGENDA
TRATTO DA DISMETTERE
SPOSTAMENTO DEFINITIVO
SPOSTAMENTO TEMPORANEO

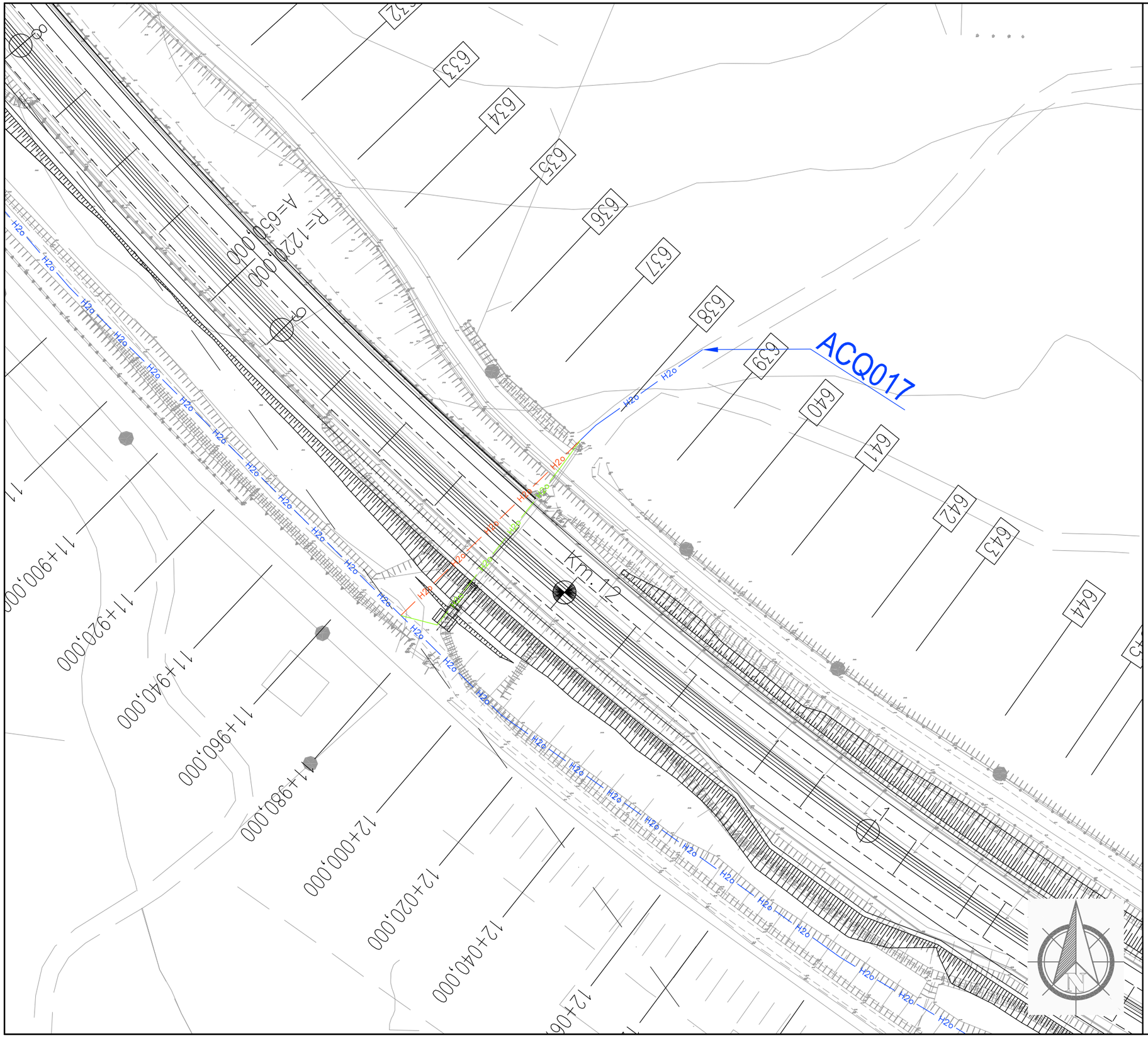

Dettaglio interferenza e risoluzione adottata

Scala **1:1000** Comune di: **Gavorrano**

SCHEDA N.033

LOTTO 3 PARTE 1 PROGRESSIVA km 11+974

Ente Gestore

ACQUEDOTTO DEL FIORA

Descrizione dell'interferenza

Tubazione acquedotto in pead DE 25 identificata con il **n.ACQ017.**

Risoluzione Tecnica dell'intervento

Per la risoluzione dell'interferenza è previsto lo spostamento definitivo di circa 71 ml di cavo all'interno dell'opera.

n.b. per la risoluzione dell' interferenza sono previsti scavi, demolizioni, realizzazione di opere e tutto quanto altro necessario per realizzare la risoluzione dell'interferenza finita e funzionante.

LEGENDA

- TRATTO DA DISMETTERE
- SPOSTAMENTO DEFINITIVO
- SPOSTAMENTO TEMPORANEO

Dettaglio interferenza e risoluzione adottata

Scala **1:2000** Comune di: **Gavorrano**

SCHEDA N.034

LOTTO 3 PARTE 1 PROGRESSIVA km 12+744
da km 12+744 a km 13+740

Ente Gestore

ACQUEDOTTO DEL FIORA

Descrizione dell'interferenza

Tubazione acquedotto in pead DE 25 identificata con il **n.ACQ018** e tubazione acquedotto identificata con il **n.ACQ019.**

.

Risoluzione Tecnica dell'intervento

Per la risoluzione dell'interferenza ACQ018 è previsto lo spostamento di circa 75 ml di tubazione all'interno dell'opera mentre per quanto riguarda l'interferenza ACQ019 si prevede lo spostamento di circa 650 ml di tubazione fuori dalle aree di lavorazione.

n.b. per la risoluzione dell' interferenza sono previsti scavi, demolizioni, realizzazione di opere e tutto quanto altro necessario per realizzare la risoluzione dell'interferenza finita e funzionante.

LEGENDA

- TRATTO DA DISMETTERE
- SPOSTAMENTO DEFINITIVO
- SPOSTAMENTO TEMPORANEO

Dettaglio interferenza e risoluzione adottata

Scala **1:500** Comune di: **Gavorrano**

SCHEDA N.035

LOTTO 3 PARTE 1 PROGRESSIVA km 12+760

Ente Gestore

ENEL DISTRIBUZIONE

Descrizione dell'interferenza

Linea elettrica bassa tensione interrata identificata con il **n.EBT018.**

Risoluzione Tecnica dell'intervento

Per la risoluzione dell'interferenza è previsto l'aumento di profondità del cavo per circa 10 ml sul lato sinistro e circa 7 ml sul lato destro con la sostituzione della relativa protezione sovrastante.

n.b. per la risoluzione dell' interferenza sono previsti scavi, demolizioni, realizzazione di opere e tutto quanto altro necessario per realizzare la risoluzione dell'interferenza finita e funzionante.

LEGENDA

- TRATTO DA DISMETTERE
- SPOSTAMENTO DEFINITIVO
- SPOSTAMENTO TEMPORANEO

Dettaglio interferenza e risoluzione adottata

Scala **1:1000** Comune di: **Gavorrano**

SCHEDA N.036

LOTTO 3 PARTE 2 PROGRESSIVA km 2+471

Ente Gestore

TELECOM ITALIA

Descrizione dell'interferenza

Linea telefonica in rame interrata identificata con il **n.TEL010.**

Risoluzione Tecnica dell'intervento

Per la risoluzione dell'interferenza è previsto lo spostamento di circa 103 ml di cavi interrato medinate no–dig.

n.b. per la risoluzione dell' interferenza sono previsti scavi, demolizioni, realizzazione di opere e tutto quanto altro necessario per realizzare la risoluzione dell'interferenza finita e funzionante.

LEGENDA

- TRATTO DA DISMETTERE
- SPOSTAMENTO DEFINITIVO
- SPOSTAMENTO TEMPORANEO

Dettaglio interferenza e risoluzione adottata

Scala **1:1000** Comune di: **Gavorrano**

SCHEDA N.037

LOTTO 3 PARTE 2 PROGRESSIVA km 2+563

Ente Gestore

RFI

Descrizione dell'interferenza

Linea elettrica alta tensione aerea identificata con il **n.EAT001.**

Risoluzione Tecnica dell'intervento

Per la risoluzione dell'interferenza è previsto la tiratura dei conduttori e dei trefoli per garantire il fanco sufficiente con la nuova autostrada.

Stima Economico–Temporale per la risoluzione dell'interferenza

Per la risoluzione dell'interferenza è previsto un tempo di 15 gg lavorative ed un costo di circa **€ 30.000,00.**

n.b. per la risoluzione dell' interferenza sono previsti scavi, demolizioni, realizzazione di opere e tutto quanto altro necessario per realizzare la risoluzione dell'interferenza finita e funzionante.

LEGENDA

- TRATTO DA DISMETTERE
- SPOSTAMENTO DEFINITIVO
- SPOSTAMENTO TEMPORANEO

Dettaglio interferenza e risoluzione adottata

Scala **1:500** Comune di: **Gavorrano**

SCHEDA N.038

LOTTO 3 PARTE 2 PROGRESSIVA km 2+646

Ente Gestore

ENEL DISTRIBUZIONE

Descrizione dell'interferenza

Linea elettrica bassa tensione aerea identificata con il **n.EBT019.**

Risoluzione Tecnica dell'intervento

Per la risoluzione dell'interferenza è previsto la sostituzione di n.2 sostegni per garantire il franco minimo sopra la nuova autostrada.

n.b. per la risoluzione dell' interferenza sono previsti scavi, demolizioni, realizzazione di opere e tutto quanto altro necessario per realizzare la risoluzione dell'interferenza finita e funzionante.

LEGENDA

- TRATTO DA DISMETTERE
- SPOSTAMENTO DEFINITIVO
- SPOSTAMENTO TEMPORANEO

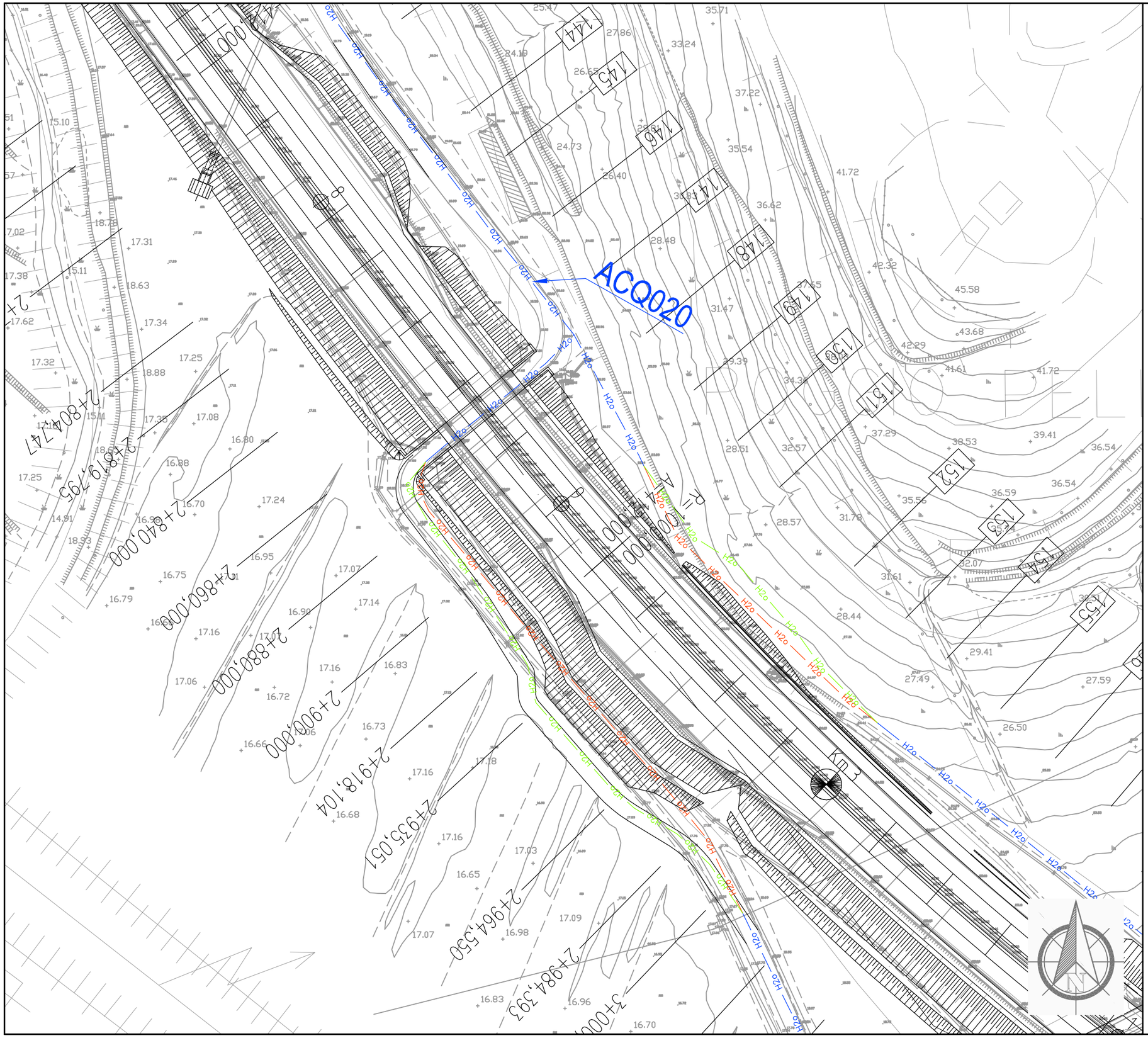

Dettaglio interferenza e risoluzione adottata

Scala **1:1000** Comune di: **Gavorrano**

SCHEDA N.039

LOTTO 3 PARTE 2 PROGRESSIVA km 2+680 A 3+095

Ente Gestore

ACQUEDOTTO DEL FIORA

Descrizione dell'interferenza

Tubazione acquedotto identificata con il **n.ACQ020.**

Risoluzione Tecnica dell'intervento

Per la risoluzione dell'interferenza sono previsti due interventi, il primo prevede lo spostamento di circa 151 ml di tubazione sulla nuova viabilità mentre il secondo prevede lo spostamento di circa 90 ml di tubazione fuori dalle aree di lavorazione.

n.b. per la risoluzione dell' interferenza sono previsti scavi, demolizioni, realizzazione di opere e tutto quanto altro necessario per realizzare la risoluzione dell'interferenza finita e funzionante.

LEGENDA

- TRATTO DA DISMETTERE
- SPOSTAMENTO DEFINITIVO
- SPOSTAMENTO TEMPORANEO

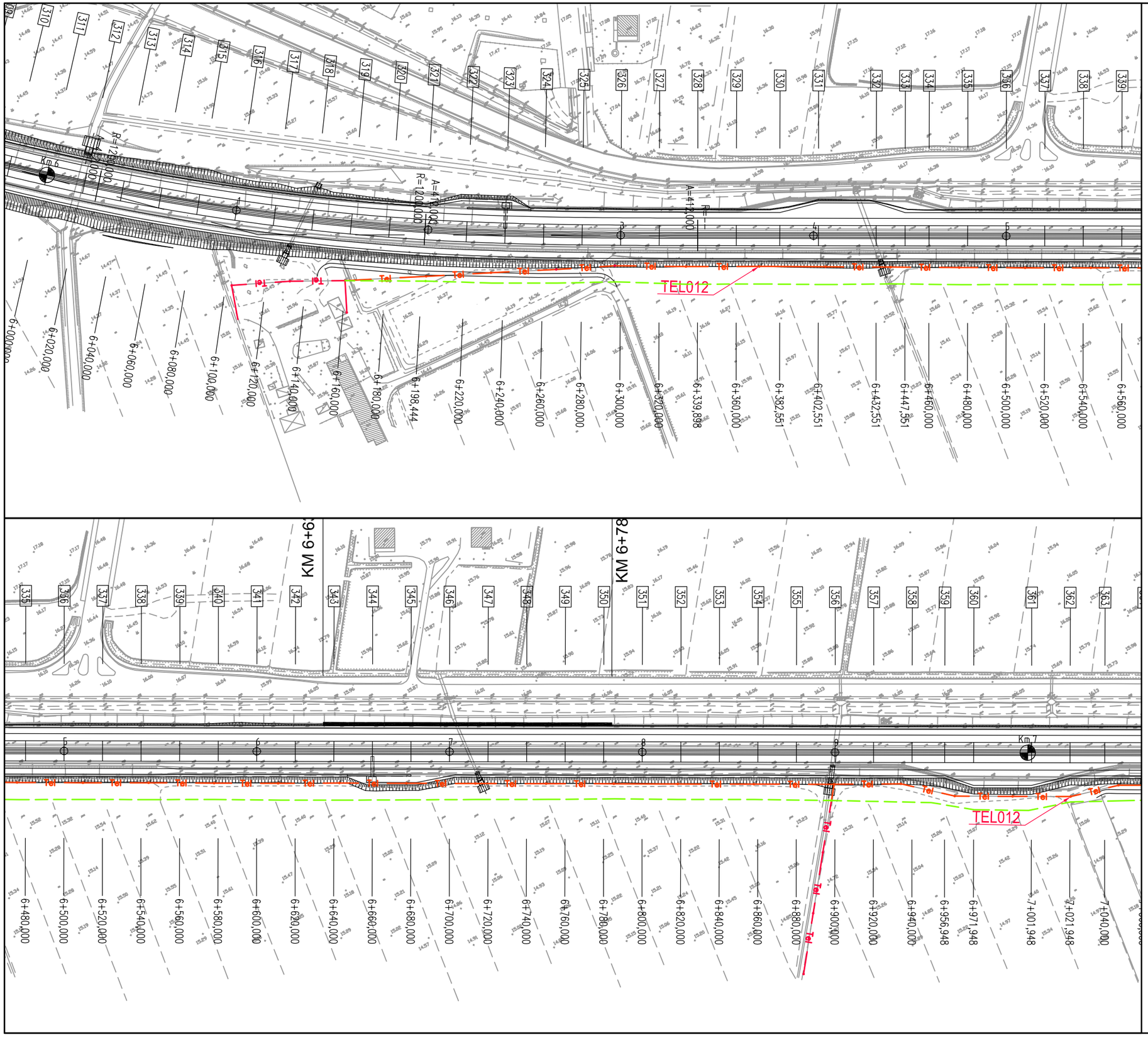

Dettaglio interferenza e risoluzione adottata

Scala **1:2000** Comune di: **Roccastrada e Grosseto**

SCHEDA N.040/A

LOTTO 3 PARTE 2 PROGRESSIVA da km 6+100 a km 8+200

Ente Gestore

TELECOM ITALIA

Descrizione dell'interferenza

Linea telefonica in rame aerea comprensiva anche di cavo in fibre ottiche identificata con il **n.TEL012.**

Risoluzione Tecnica dell'intervento

Per la risoluzione dell'interferenza è previsto la dismissione di n.36 sostegni e circa 1433 ml di cavo, il posizionamento di circa 1433 ml di cavo interrato.

n.b. per la risoluzione dell' interferenza sono previsti scavi, demolizioni, realizzazione di opere e tutto quanto altro necessario per realizzare la risoluzione dell'interferenza finita e funzionante.

LEGENDA

- TRATTO DA DISMETTERE
- SPOSTAMENTO DEFINITIVO
- SPOSTAMENTO TEMPORANEO

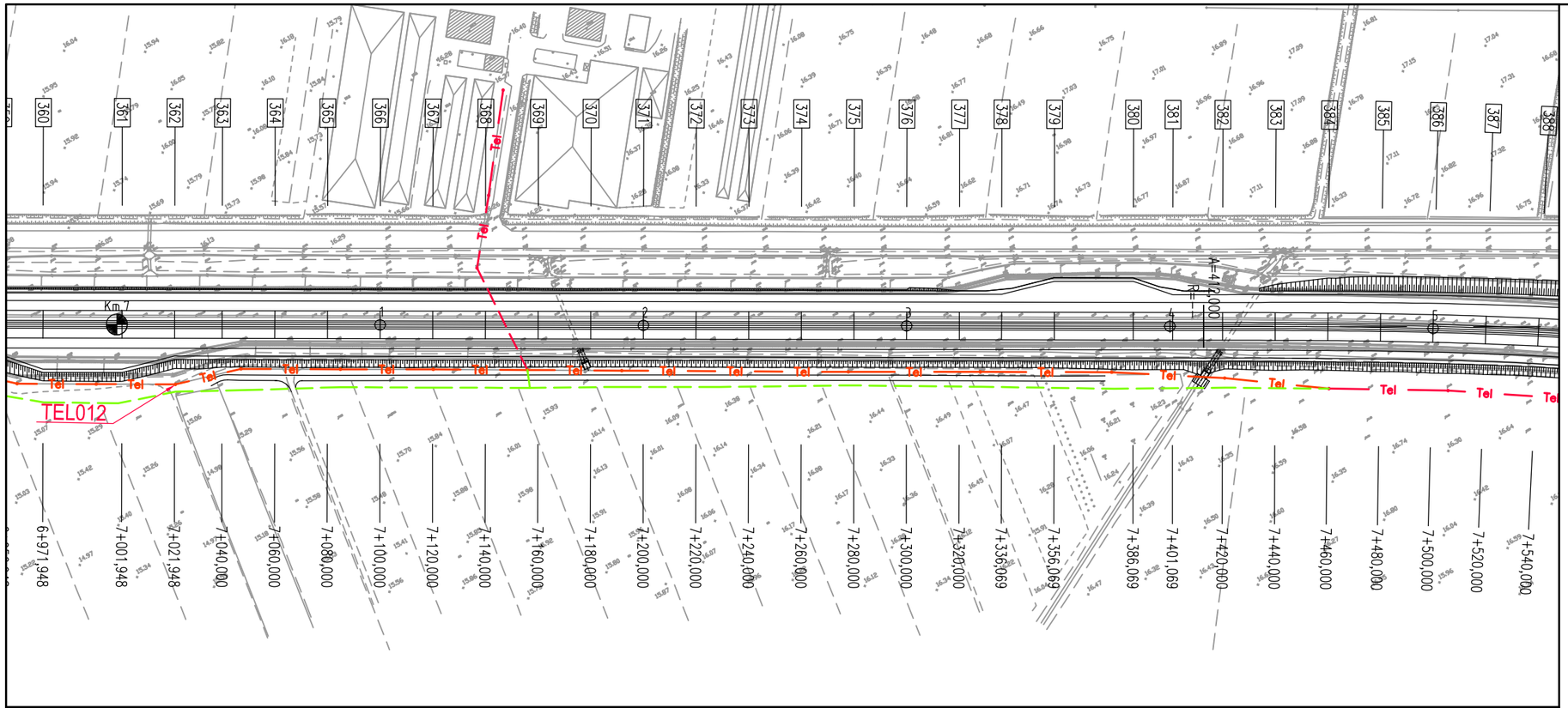

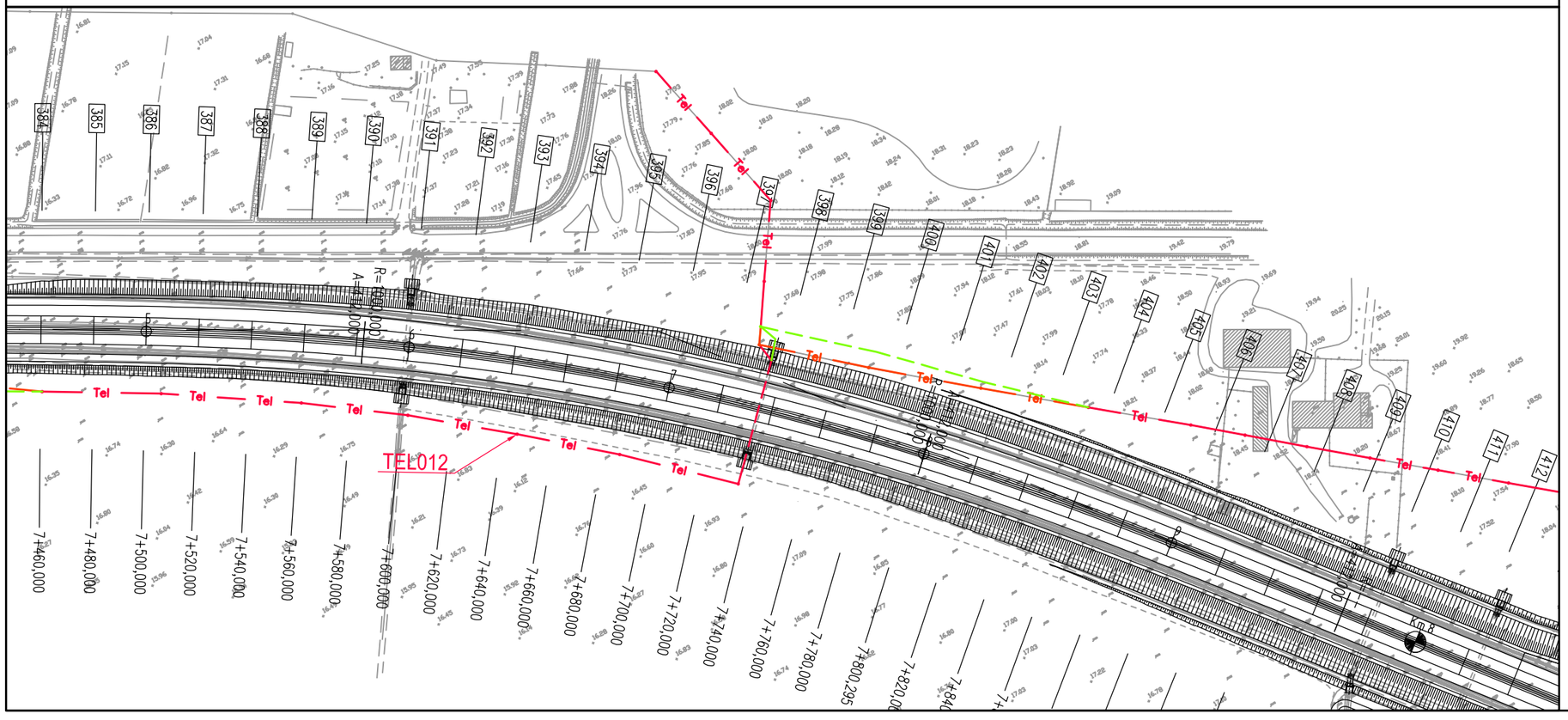

Dettaglio interferenza e risoluzione adottata

Scala **1:2000** Comune di: **Roccastrada e Grosseto**

SCHEDA N.040/B

LOTTO 3 PARTE 2 PROGRESSIVA da km 6+100 a km 8+200

Ente Gestore

TELECOM ITALIA

Descrizione dell'interferenza

Linea telefonica in rame aerea comprensiva anche di cavo in fibre ottiche identificata con il **n.TEL012.**

Risoluzione Tecnica dell'intervento

Per la risoluzione dell'interferenza è previsto la dismissione di n.36 sostegni e circa 1433 ml di cavo, il posizionamento di circa 1433 ml di cavo interrato.

n.b. per la risoluzione dell' interferenza sono previsti scavi, demolizioni, realizzazione di opere e tutto quanto altro necessario per realizzare la risoluzione dell'interferenza finita e funzionante.

LEGENDA

- TRATTO DA DISMETTERE
- SPOSTAMENTO DEFINITIVO
- SPOSTAMENTO TEMPORANEO

Dettaglio interferenza e risoluzione adottata

Scala **1:1000** Comune di: **Roccastrada**

SCHEDA N.041

LOTTO 3 PARTE 2 PROGRESSIVA km 6+450

Ente Gestore

ENEL DISTRIBUZIONE

Descrizione dell'interferenza

Linea elettrica media tensione aerea identificata con il **n.EMT007.**

Risoluzione Tecnica dell'intervento

Per la risoluzione dell'interferenza è previsto lo spostamento di n.1 sostegno.

Stima Economico–Temporale per la risoluzione dell'interferenza

Per la risoluzione dell'interferenza è previsto un tempo di 10 gg lavorative ed un costo di circa **€ 5.000,00.**

n.b. per la risoluzione dell' interferenza sono previsti scavi, demolizioni, realizzazione di opere e tutto quanto altro necessario per realizzare la risoluzione dell'interferenza finita e funzionante.

LEGENDA

- TRATTO DA DISMETTERE
- SPOSTAMENTO DEFINITIVO
- SPOSTAMENTO TEMPORANEO

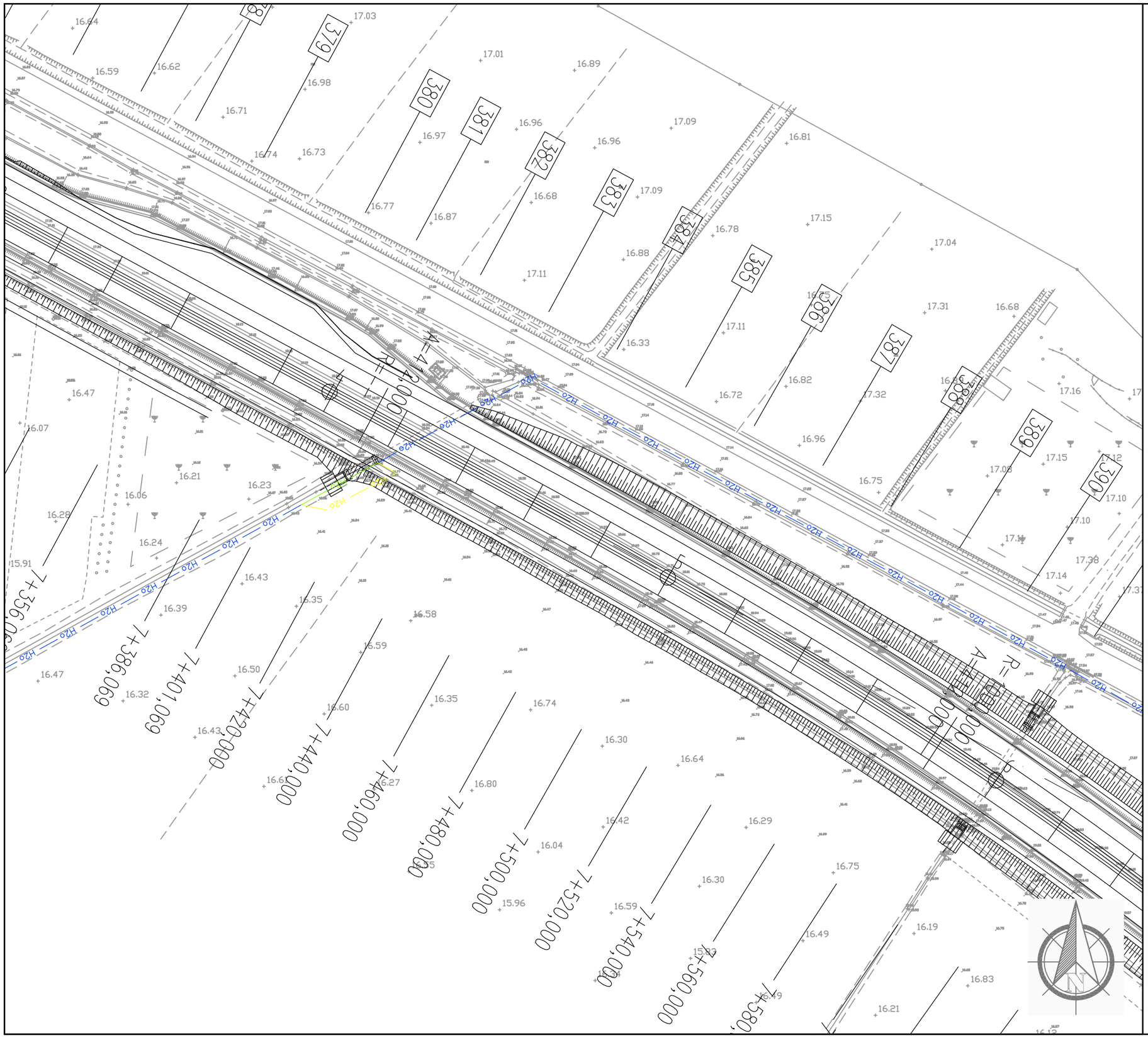

Dettaglio interferenza e risoluzione adottata

Scala **1:1000** Comune di: **Grosseto**

SCHEDA N.042

LOTTO 3 PARTE 2 PROGRESSIVA km 7+426

Ente Gestore

ACQUEDOTTO DEL FIORA

Descrizione dell'interferenza

Tubazione acquedotto in pead DN 110 identificata con il **n.ACQ021.**

Risoluzione Tecnica dell'intervento

Per la risoluzione dell'interferenza è previsto lo spostamento temporaneo per la realizzazione dell'opera e la successiva ricollocazione definitiva all'interno dell'opera di circa 23 ml di tubazione.

n.b. per la risoluzione dell' interferenza sono previsti scavi, demolizioni, realizzazione di opere e tutto quanto altro necessario per realizzare la risoluzione dell'interferenza finita e funzionante.

LEGENDA

- TRATTO DA DISMETTERE
- SPOSTAMENTO DEFINITIVO
- SPOSTAMENTO TEMPORANEO

Dettaglio interferenza e risoluzione adottata

Scala **1:1000** Comune di: **Grosseto**

SCHEDA N.043

LOTTO 3 PARTE 2 SVINCOLO DI BRACCAGNI

Ente Gestore

ACQUEDOTTO DEL FIORA

Descrizione dell'interferenza

Tubazione acquedotto in eternit DN 110 identificata con il **n.ACQ022.**

Risoluzione Tecnica dell'intervento

Per la risoluzione dell'interferenza è previsto lo spostamento di circa 140 ml di tubazione.

n.b. per la risoluzione dell' interferenza sono previsti scavi, demolizioni, realizzazione di opere e tutto quanto altro necessario per realizzare la risoluzione dell'interferenza finita e funzionante.

LEGENDA
TRATTO DA DISMETTERE
SPOSTAMENTO DEFINITIVO
SPOSTAMENTO TEMPORANEO

Dettaglio interferenza e risoluzione adottata

Scala **1:1000** Comune di: **Grosseto**

SCHEDA N.044

LOTTO 3 PARTE 2 PROGRESSIVA km 8+729

Ente Gestore

ENEL DISTRIBUZIONE

Descrizione dell'interferenza

Linea elettrica bassa tensione aerea identificata con il **n.EBT020.**

Risoluzione Tecnica dell'intervento

Per la risoluzione dell'interferenza è previsto la dismissione di n.2 sostegni per circa 103 ml di cavo e la collocazione di n.1 palo di amarro e circa 565 ml di cavo interrato.

n.b. per la risoluzione dell' interferenza sono previsti scavi, demolizioni, realizzazione di opere e tutto quanto altro necessario per realizzare la risoluzione dell'interferenza finita e funzionante.

LEGENDA

- TRATTO DA DISMETTERE
- SPOSTAMENTO DEFINITIVO
- SPOSTAMENTO TEMPORANEO

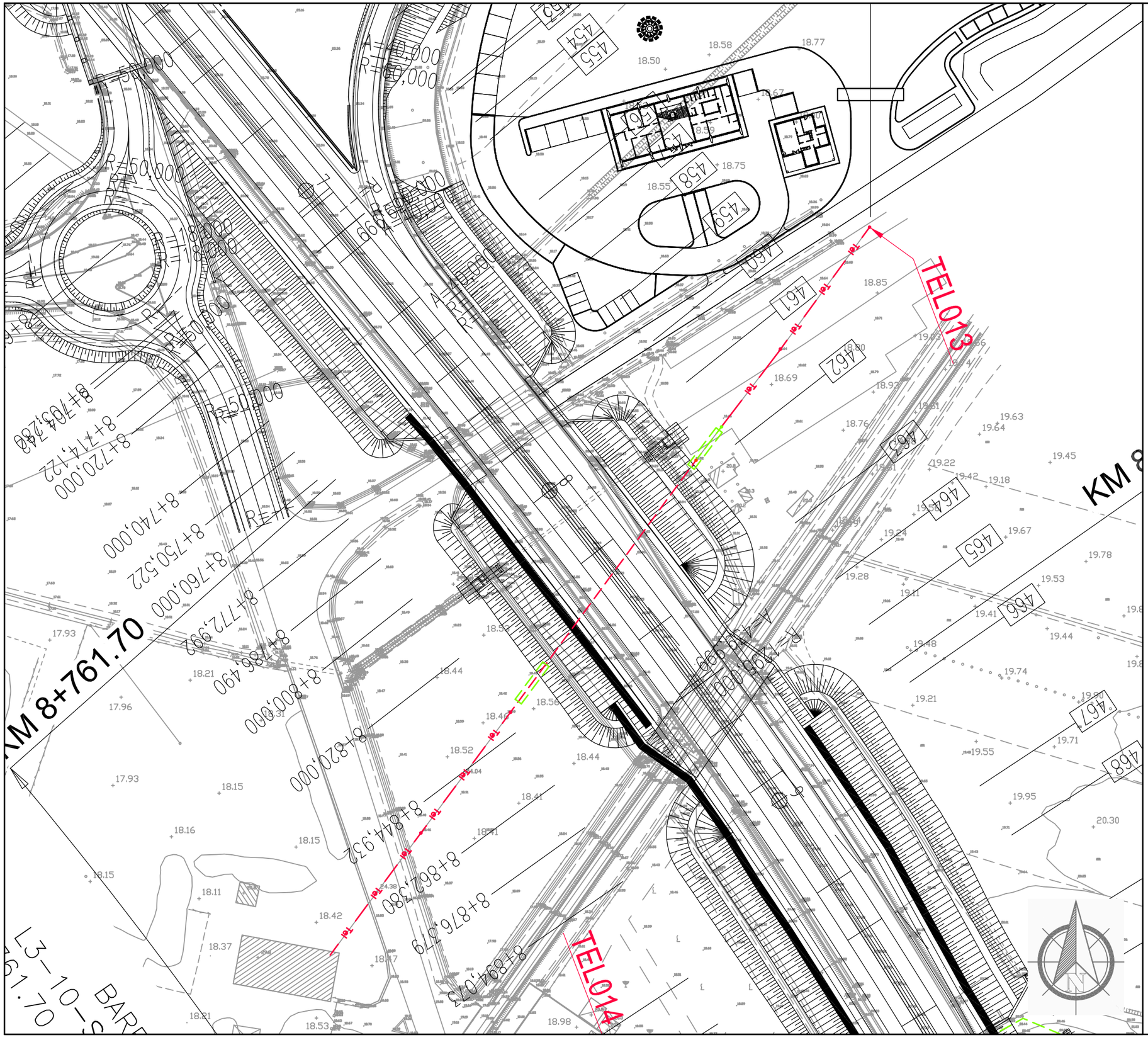

Dettaglio interferenza e risoluzione adottata

Scala **1:1000** Comune di: **Grosseto**

SCHEDA N.045

LOTTO 3 PARTE 2 PROGRESSIVA km 8+827

Ente Gestore

TELECOM ITALIA

Descrizione dell'interferenza

Linea telefonica in rame interrata identificata con il **n.TEL013.**

Risoluzione Tecnica dell'intervento

Per la risoluzione dell'interferenza è previsto l'allungamento della relativa protezione sovrastante.

n.b. per la risoluzione dell' interferenza sono previsti scavi, demolizioni, realizzazione di opere e tutto quanto altro necessario per realizzare la risoluzione dell'interferenza finita e funzionante.

LEGENDA

- TRATTO DA DISMETTERE
- SPOSTAMENTO DEFINITIVO
- SPOSTAMENTO TEMPORANEO

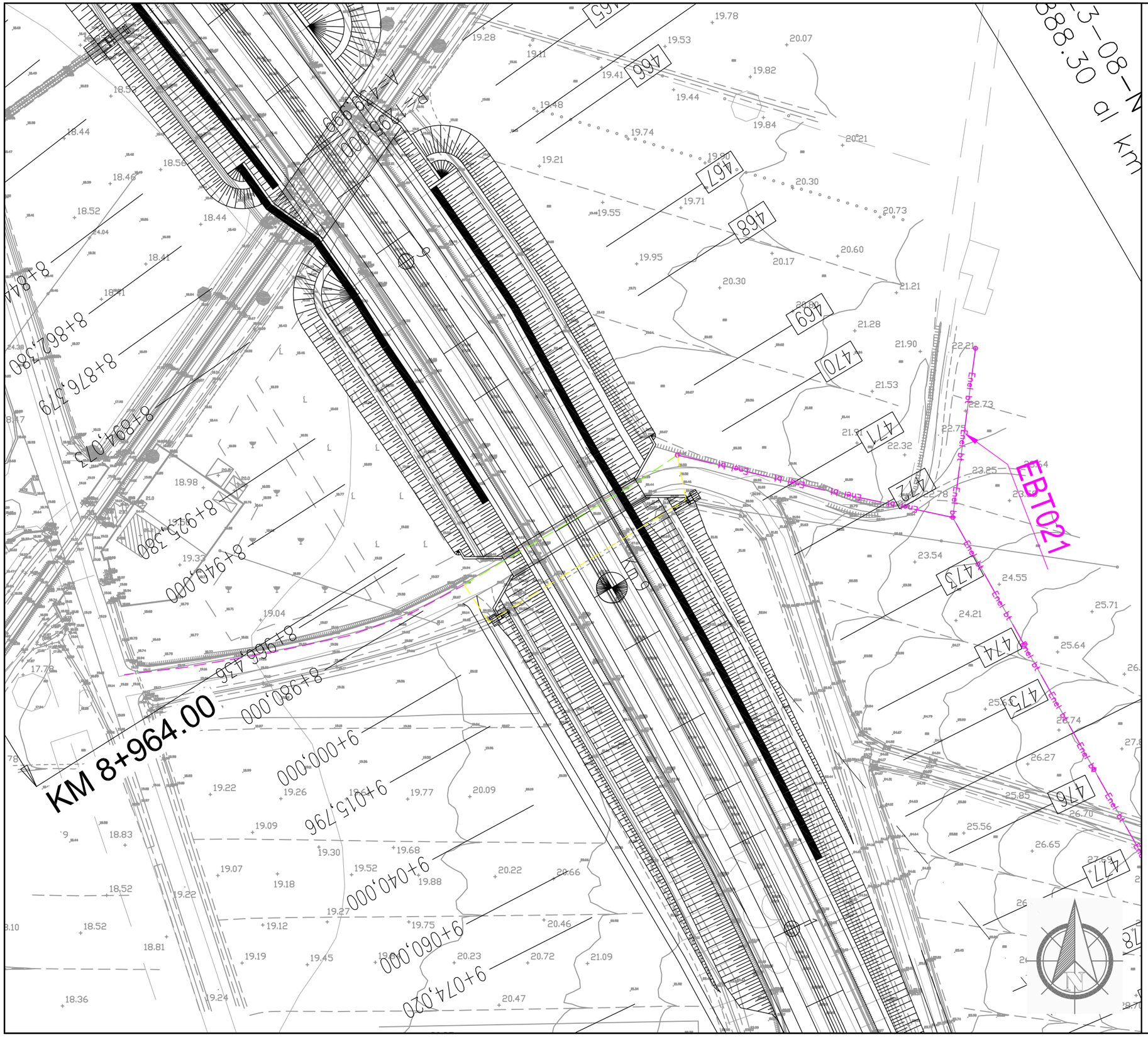

Dettaglio interferenza e risoluzione adottata

Scala **1:1000** Comune di: **Grosseto**

SCHEDA N.046

LOTTO 3 PARTE 2 PROGRESSIVA km 8+729

Ente Gestore

ENEL DISTRIBUZIONE

Descrizione dell'interferenza

Linea elettrica bassa tensione interrata identificata con il **n.EBT021.**

Risoluzione Tecnica dell'intervento

Per la risoluzione dell'interferenza è previsto uno spostamento temporaneo di circa 84 ml per uscire fuori dalle aree di lavorazione e la successiva ricollocazione di circa 65 ml di cavo all'interno dell'opera.

n.b. per la risoluzione dell' interferenza sono previsti scavi, demolizioni, realizzazione di opere e tutto quanto altro necessario per realizzare la risoluzione dell'interferenza finita e funzionante.

LEGENDA

- TRATTO DA DISMETTERE
- SPOSTAMENTO DEFINITIVO
- SPOSTAMENTO TEMPORANEO

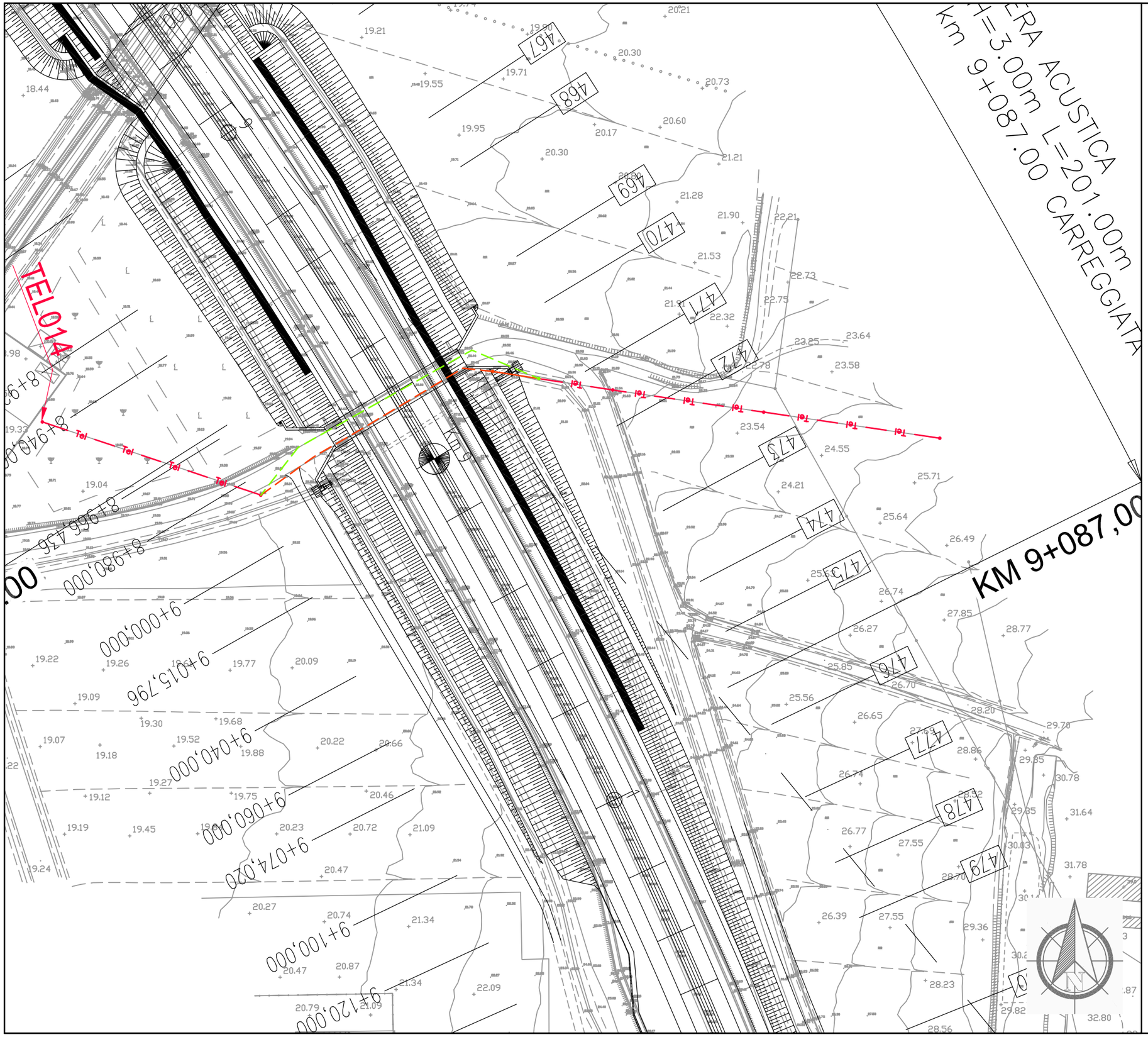

Dettaglio interferenza e risoluzione adottata

Scala **1:1000** Comune di: **Grosseto**

SCHEDA N.047

LOTTO 3 PARTE 2 PROGRESSIVA km 8+984

Ente Gestore

TELECOM ITALIA

Descrizione dell'interferenza

Linea telefonica in rame interrata identificata con il **n.TEL014.**

Risoluzione Tecnica dell'intervento

Per la risoluzione dell'interferenza è previsto lo spostamento di n.1 sostegno e l'interramento di circa 87 ml di cavo mediante no-dig.

n.b. per la risoluzione dell' interferenza sono previsti scavi, demolizioni, realizzazione di opere e tutto quanto altro necessario per realizzare la risoluzione dell'interferenza finita e funzionante.

LEGENDA

- TRATTO DA DISMETTERE
- SPOSTAMENTO DEFINITIVO
- SPOSTAMENTO TEMPORANEO

Dettaglio interferenza e risoluzione adottata

Scala **1:1000** Comune di: **Grosseto**

SCHEDA N.048

LOTTO 3 PARTE 2 PROGRESSIVA km 9+455

Ente Gestore

TELECOM ITALIA

Descrizione dell'interferenza

Linea telefonica in rame interrata identificata con il **n.TEL015.**

Risoluzione Tecnica dell'intervento

Per la risoluzione dell'interferenza è previsto l'allungamento della relativa protezione sovrastante.

n.b. per la risoluzione dell' interferenza sono previsti scavi, demolizioni, realizzazione di opere e tutto quanto altro necessario per realizzare la risoluzione dell'interferenza finita e funzionante.

LEGENDA

- TRATTO DA DISMETTERE
- SPOSTAMENTO DEFINITIVO
- SPOSTAMENTO TEMPORANEO

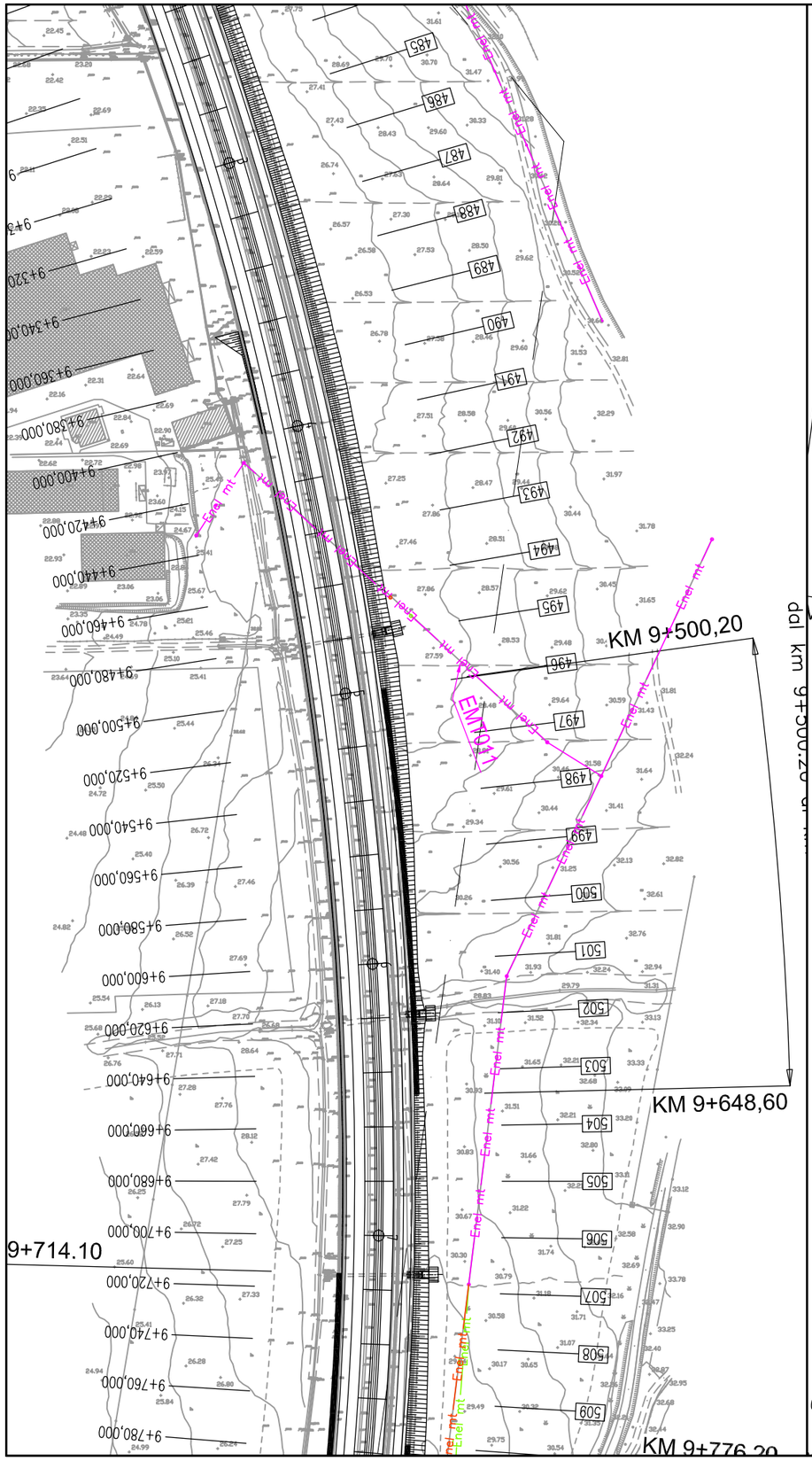
KM 9+500,20
KM 9+648,60
KM 9+776,20
9+714.10
EMT011

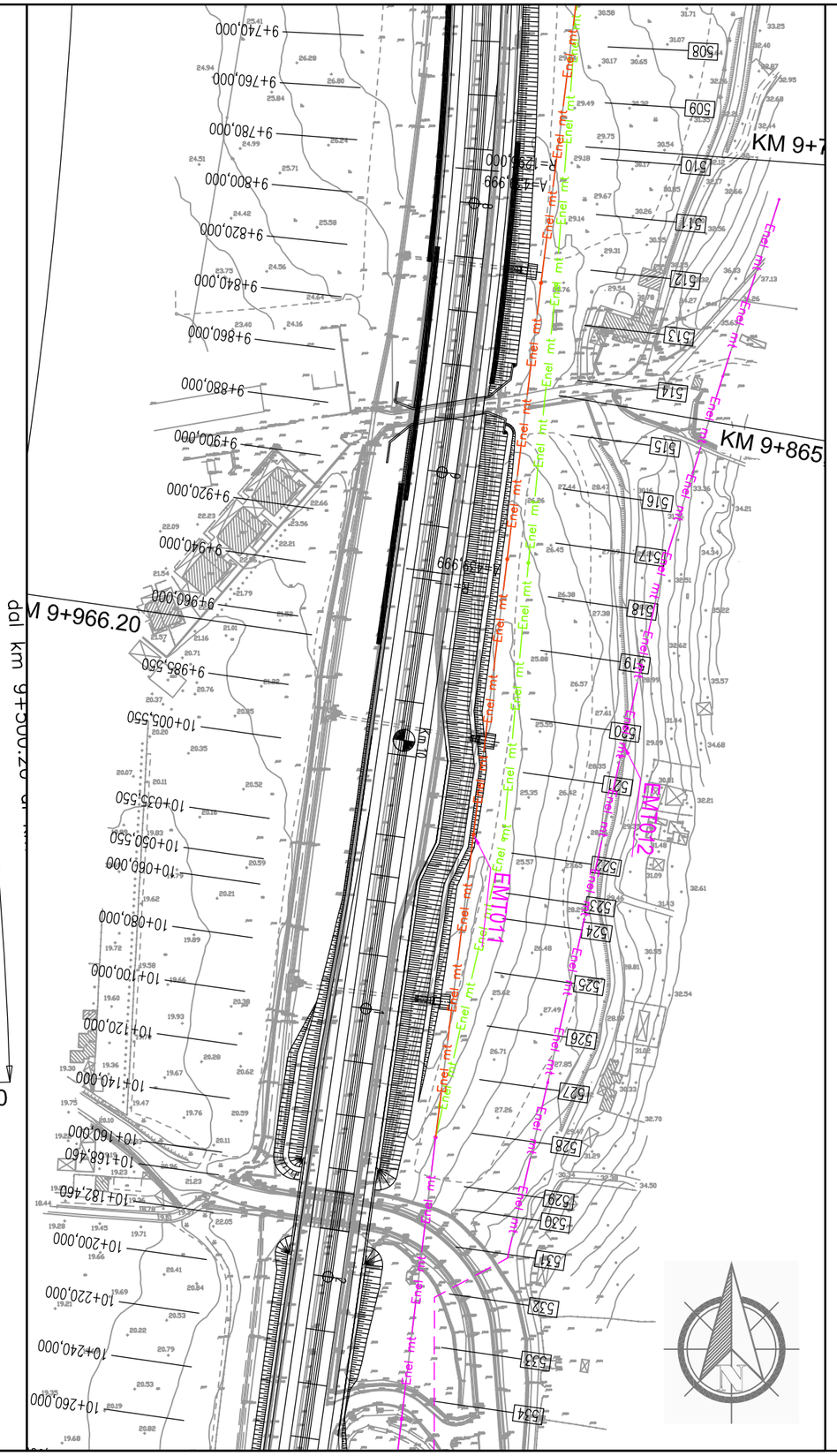
dal km 9+966.20
KM 9+865
EMT012
EMT011

Dettaglio interferenza e risoluzione adottata

Scala **1:1000** Comune di: **Grosseto**

SCHEDA N.049

LOTTO 3 PARTE 2 PROGRESSIVA da km 9+400 a km 10+760

Ente Gestore

ENEL DISTRIBUZIONE

Descrizione dell'interferenza

Linea elettrica media tensione aerea identificata con il **n.EMT011.**

Risoluzione Tecnica dell'intervento

Per la risoluzione dell'interferenza sono previsti due interventi, il primo in attraversamento dell'autostrada è previsto lo spostamento di un sostegno, il seconto longitudinale e prevede la dismissione di n.3 sostegni per circa 430 ml di cavo e il posizionamento di n.3 nuovi sostegni per circa 431 ml di cavo.

Stima Economico–Temporale per la risoluzione dell'interferenza

Per la risoluzione dell'interferenza è previsto un tempo di 30 gg lavorative ed un costo di circa **€ 69.650,00.**

n.b. per la risoluzione dell' interferenza sono previsti scavi, demolizioni, realizzazione di opere e tutto quanto altro necessario per realizzare la risoluzione dell'interferenza finita e funzionante.

LEGENDA

- TRATTO DA DISMETTERE
- SPOSTAMENTO DEFINITIVO
- SPOSTAMENTO TEMPORANEO

Dettaglio interferenza e risoluzione adottata

Scala **1:500** Comune di: **Grosseto**

SCHEDA N.050

LOTTO 3 PARTE 2 PROGRESSIVA km 9+875

Ente Gestore

ACQUEDOTTO DEL FIORA

Descrizione dell'interferenza

Tubazione acquedotto in pead DN 125 identificata con il **n.ACQ023.**

Risoluzione Tecnica dell'intervento

Per la risoluzione dell'interferenza è previsto lo spostamento temporaneo per la realizzazione dell'opera e la successiva ricollocazione definitiva all'interno dell'opera di circa 21 ml di tubazione.

n.b. per la risoluzione dell' interferenza sono previsti scavi, demolizioni, realizzazione di opere e tutto quanto altro necessario per realizzare la risoluzione dell'interferenza finita e funzionante.

LEGENDA

- TRATTO DA DISMETTERE
- SPOSTAMENTO DEFINITIVO
- SPOSTAMENTO TEMPORANEO

Dettaglio interferenza e risoluzione adottata

Scala **1:500** Comune di: **Grosseto**

SCHEDA N.051

LOTTO 3 PARTE 2 PROGRESSIVA km 9+875

Ente Gestore

GEA

Descrizione dell'interferenza

Dubazione di distribuzione gas in media pressione DE 90 PEAD identificata con il **n.GAS002.**

Risoluzione Tecnica dell'intervento

Per la risoluzione dell'interferenza è previsto lo spostamento temporaneo per la realizzazione dell'opera e la successiva ricollocazione definitiva all'interno dell'opera di circa 25 ml di tubazione.

n.b. per la risoluzione dell' interferenza sono previsti scavi, demolizioni, realizzazione di opere e tutto quanto altro necessario per realizzare la risoluzione dell'interferenza finita e funzionante.

LEGENDA

- TRATTO DA DISMETTERE
- SPOSTAMENTO DEFINITIVO
- SPOSTAMENTO TEMPORANEO

Dettaglio interferenza e risoluzione adottata

Scala **1:500** Comune di: **Grosseto**

SCHEDA N.052

LOTTO 3 PARTE 2 PROGRESSIVA km 9+978

Ente Gestore

TELECOM ITALIA

Descrizione dell'interferenza

Linea telefonica in rame interrata identificata con il **n.TEL016.**

Risoluzione Tecnica dell'intervento

Per la risoluzione dell'interferenza è previsto lo spostamento definitivo di circa 25 ml di cavo mediante no–dig

n.b. per la risoluzione dell' interferenza sono previsti scavi, demolizioni, realizzazione di opere e tutto quanto altro necessario per realizzare la risoluzione dell'interferenza finita e funzionante.

LEGENDA

- TRATTO DA DISMETTERE
- SPOSTAMENTO DEFINITIVO
- SPOSTAMENTO TEMPORANEO

Dettaglio interferenza e risoluzione adottata

Scala **1:500** Comune di: **Grosseto**

SCHEDA N.053

LOTTO 3 PARTE 2 PROGRESSIVA km 10+954

Ente Gestore

ACQUEDOTTO DEL FIORA

Descrizione dell'interferenza

Tubazione acquedotto identificata con il **n.ACQ024.**

Risoluzione Tecnica dell'intervento

Per la risoluzione dell'interferenza è previsto lo spostamento della cameretta fuori dalle aree di lavorazione.

n.b. per la risoluzione dell' interferenza sono previsti scavi, demolizioni, realizzazione di opere e tutto quanto altro necessario per realizzare la risoluzione dell'interferenza finita e funzionante.

LEGENDA

- TRATTO DA DISMETTERE
- SPOSTAMENTO DEFINITIVO
- SPOSTAMENTO TEMPORANEO

Dettaglio interferenza e risoluzione adottata

Scala **1:500** Comune di: **Grosseto**

SCHEDA N.054

LOTTO 3 PARTE 2 PROGRESSIVA km 11+106

Ente Gestore

ENEL DISTRIBUZIONE

Descrizione dell'interferenza

Linea elettrica bassa tensione aerea identificata con il **n.EBT024.**

Risoluzione Tecnica dell'intervento

Per la risoluzione dell'interferenza è previsto la sostituzione di n.2 sostegni per garantire il franco minimo sopra la nuova autostrada.

n.b. per la risoluzione dell' interferenza sono previsti scavi, demolizioni, realizzazione di opere e tutto quanto altro necessario per realizzare la risoluzione dell'interferenza finita e funzionante.

LEGENDA	
(linea rossa)	TRATTO DA DISMETTERE
(linea verde)	SPOSTAMENTO DEFINITIVO
(linea gialla)	SPOSTAMENTO TEMPORANEO

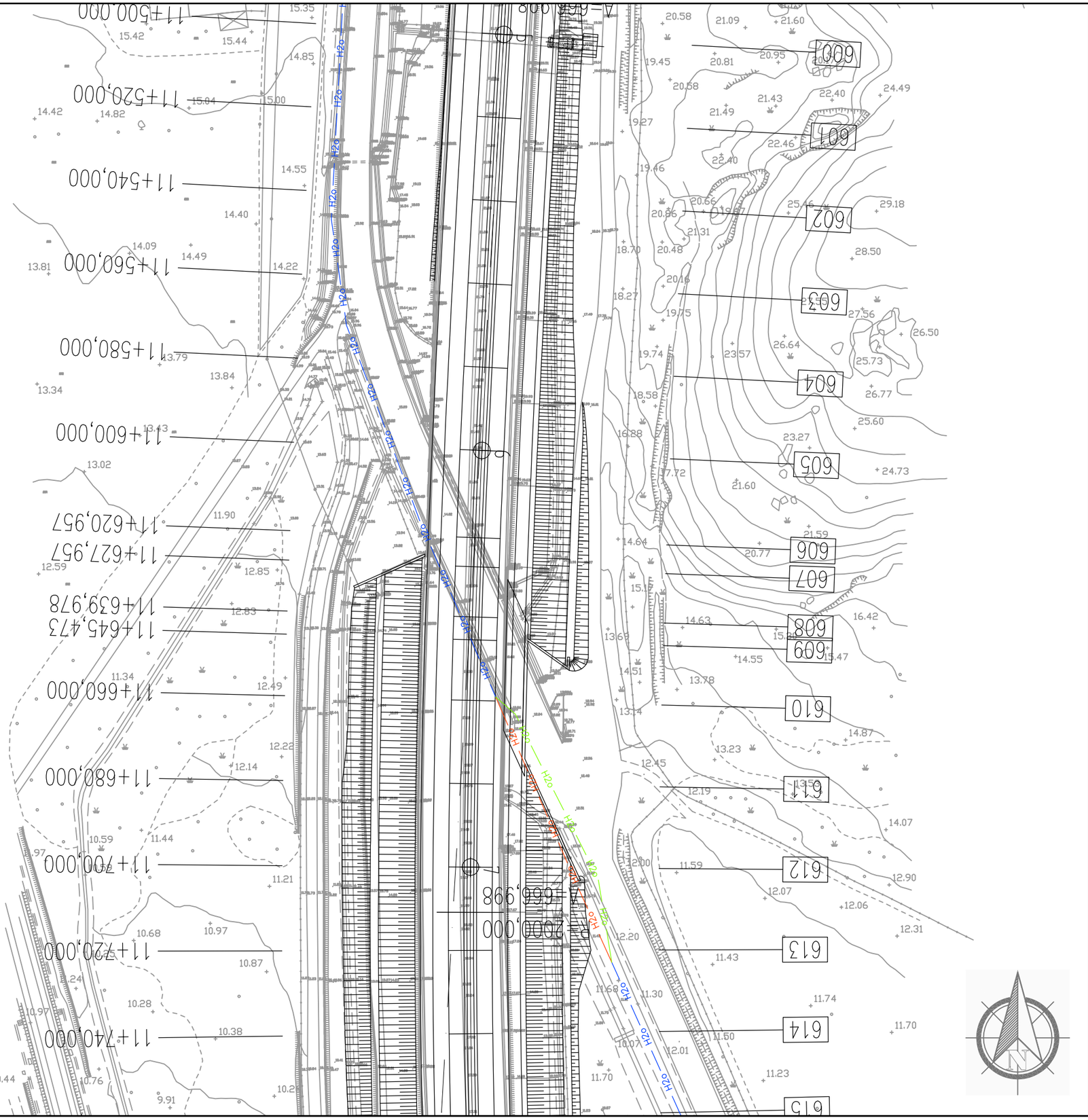

Dettaglio interferenza e risoluzione adottata

Scala **1:1000** Comune di: **Grosseto**

SCHEDA N.055

LOTTO 3 PARTE 2 PROGRESSIVA km 11+647

Ente Gestore

ACQUEDOTTO DEL FIORA

Descrizione dell'interferenza

Tubazione acquedotto identificata con il **n.ACQ025.**

Risoluzione Tecnica dell'intervento

Per la risoluzione dell'interferenza è previsto lo spostamento di circa 71 ml di tubazione fuori dalle aree di lavorazione.

n.b. per la risoluzione dell' interferenza sono previsti scavi, demolizioni, realizzazione di opere e tutto quanto altro necessario per realizzare la risoluzione dell'interferenza finita e funzionante.

LEGENDA

- TRATTO DA DISMETTERE
- SPOSTAMENTO DEFINITIVO
- SPOSTAMENTO TEMPORANEO

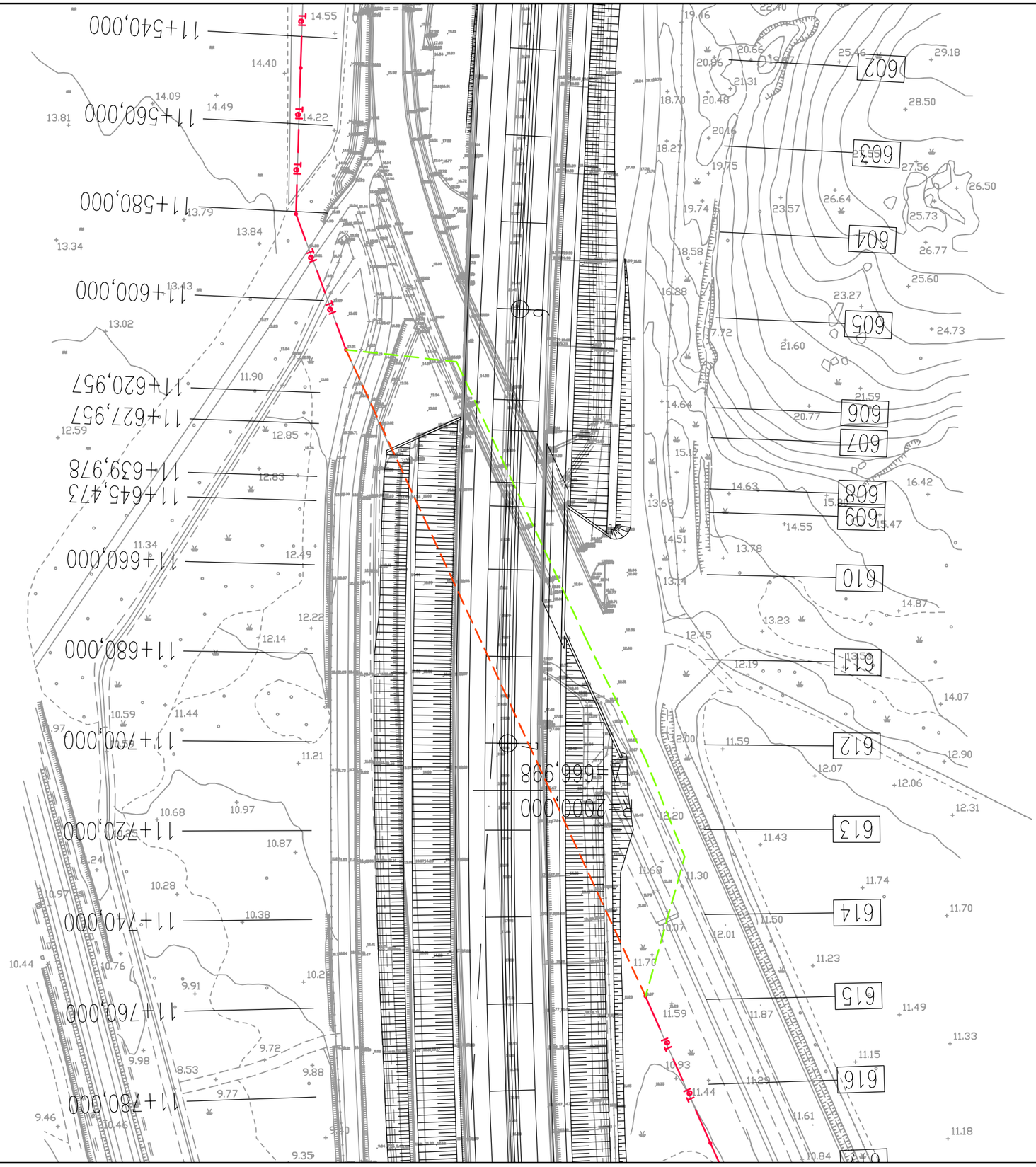

Dettaglio interferenza e risoluzione adottata

Scala **1:1000** Comune di: **Grosseto**

SCHEDA N.056

LOTTO 3 PARTE 2 PROGRESSIVA km 11+690

Ente Gestore

TELECOM ITALIA

Descrizione dell'interferenza

Linea telefonica in rame interrata identificata con il **n.TEL017.**

Risoluzione Tecnica dell'intervento

Per la risoluzione dell'interferenza è previsto lo spostamento della linea interrata per circa 185 ml di cavo.

n.b. per la risoluzione dell' interferenza sono previsti scavi, demolizioni, realizzazione di opere e tutto quanto altro necessario per realizzare la risoluzione dell'interferenza finita e funzionante.

LEGENDA

- TRATTO DA DISMETTERE
- SPOSTAMENTO DEFINITIVO
- SPOSTAMENTO TEMPORANEO

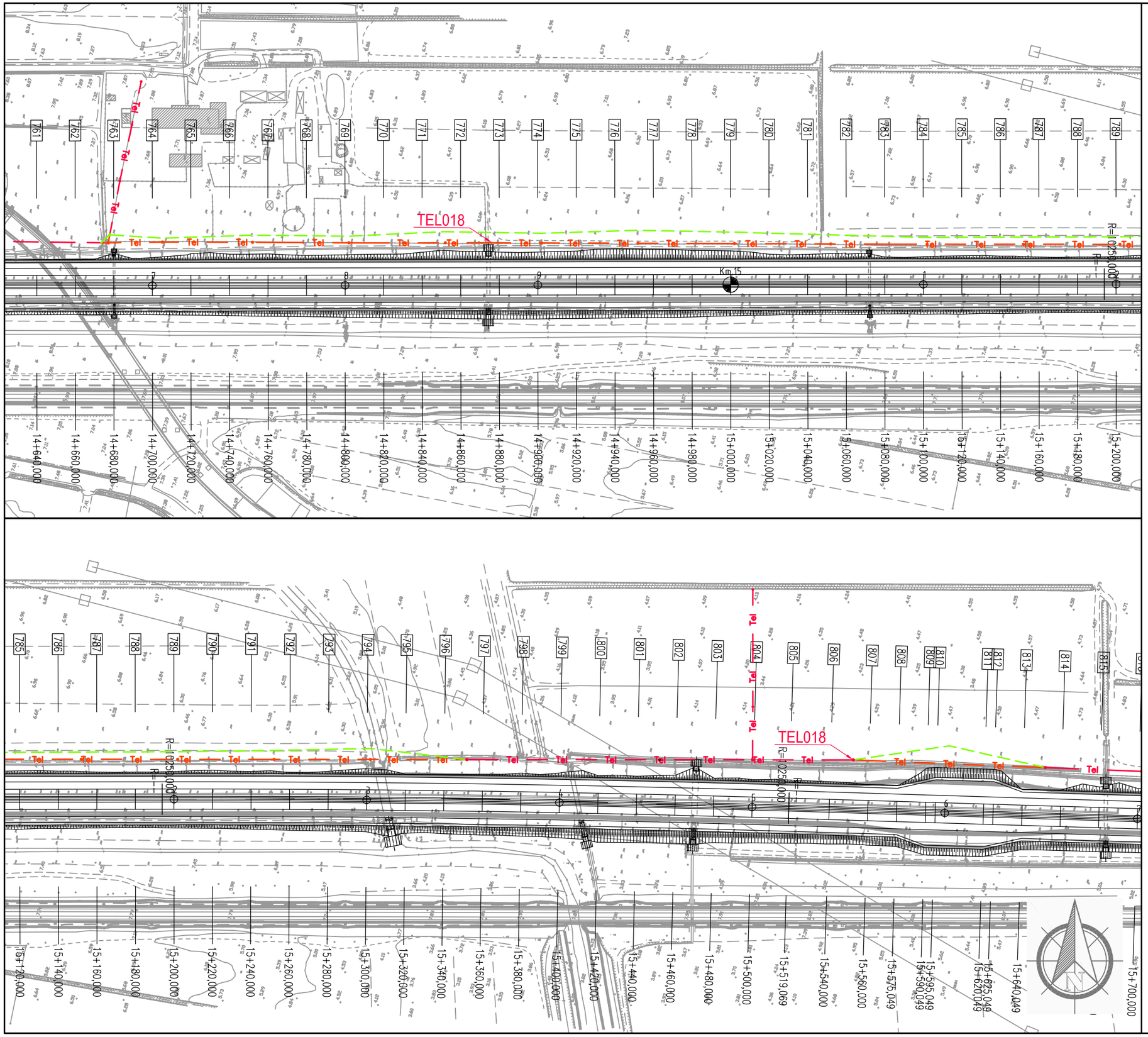

Dettaglio interferenza e risoluzione adottata

Scala **1:2000** Comune di: **Grosseto**

SCHEDA N.057

LOTTO 3 PARTE 2 PROGRESSIVA da km 13+440 a km 16+000

Ente Gestore

TELECOM ITALIA

Descrizione dell'interferenza

Linea telefonica in rame aerea comprensiva di fibra ottica, identificata con il **n.TEL018.**

Risoluzione Tecnica dell'intervento

Per la risoluzione dell'interferenza è previsto lo spostamento di circa 777 ml di cavo interrato.

n.b. per la risoluzione dell' interferenza sono previsti scavi, demolizioni, realizzazione di opere e tutto quanto altro necessario per realizzare la risoluzione dell'interferenza finita e funzionante.

LEGENDA

- TRATTO DA DISMETTERE
- SPOSTAMENTO DEFINITIVO
- SPOSTAMENTO TEMPORANEO

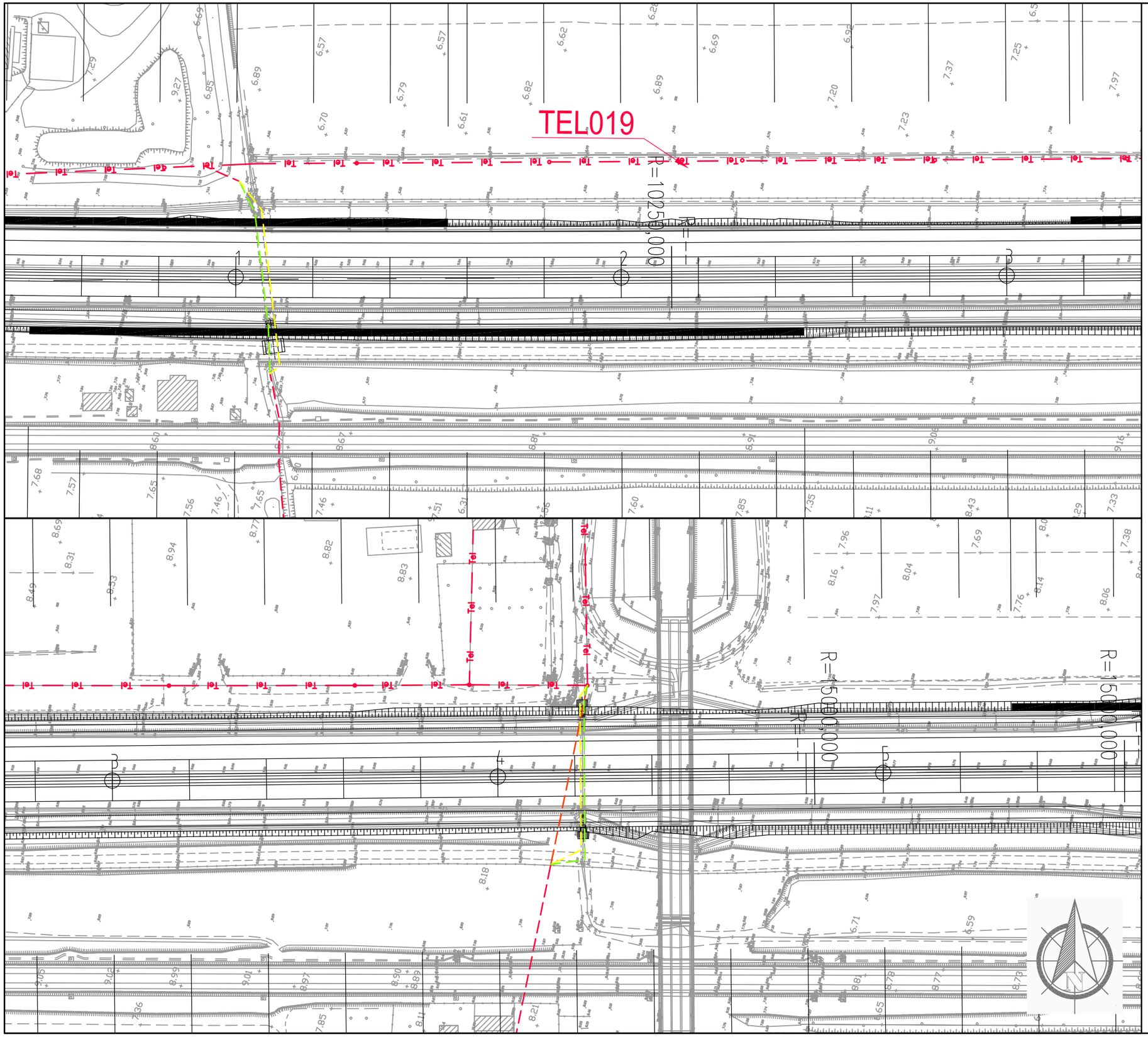

Dettaglio interferenza e risoluzione adottata

Scala **1:1000** Comune di: **Grosseto**

SCHEDA N.058

LOTTO 3 PARTE 2 PROGRESSIVA da km 16+107 a km 17+418

Ente Gestore

TELECOM ITALIA

Descrizione dell'interferenza

Linea telefonica in rame aerea, con attraversamenti autostradali in cavo interrato, identificata con il **n.TEL019.**

Risoluzione Tecnica dell'intervento

Per la risoluzione dell'interferenza sono previsti due interventi, il primo prevede lo spostamento di circa 51 ml di cavo mediante no–dig, il seconto prevede un o spostamento temporaneo per la realizzazione dell'opera e la successiva ricollocazione di circa 55 ml di cavo

n.b. per la risoluzione dell' interferenza sono previsti scavi, demolizioni, realizzazione di opere e tutto quanto altro necessario per realizzare la risoluzione dell'interferenza finita e funzionante.

LEGENDA

- TRATTO DA DISMETTERE
- SPOSTAMENTO DEFINITIVO
- SPOSTAMENTO TEMPORANEO

Dettaglio interferenza e risoluzione adottata

Scala **1:1000** Comune di: **Grosseto**

SCHEDA N.059

LOTTO 3 PARTE 2 PROGRESSIVA km 17+767

Ente Gestore

TELECOM ITALIA

Descrizione dell'interferenza

Linea telefonica in rame aerea e interrata comprensiva anche di fibre ottica identificata con il **n.TEL020.**

Risoluzione Tecnica dell'intervento

Per la risoluzione dell'interferenza è previsto la dismissione di n.6 sostegni e circa 208 ml di cavo aereo e 200 ml di cavo interrato, il posizionamento di n.2 nuovi sostegni e circa 355 ml di cavo interrato.

n.b. per la risoluzione dell' interferenza sono previsti scavi, demolizioni, realizzazione di opere e tutto quanto altro necessario per realizzare la risoluzione dell'interferenza finita e funzionante.

LEGENDA

- TRATTO DA DISMETTERE
- SPOSTAMENTO DEFINITIVO
- SPOSTAMENTO TEMPORANEO

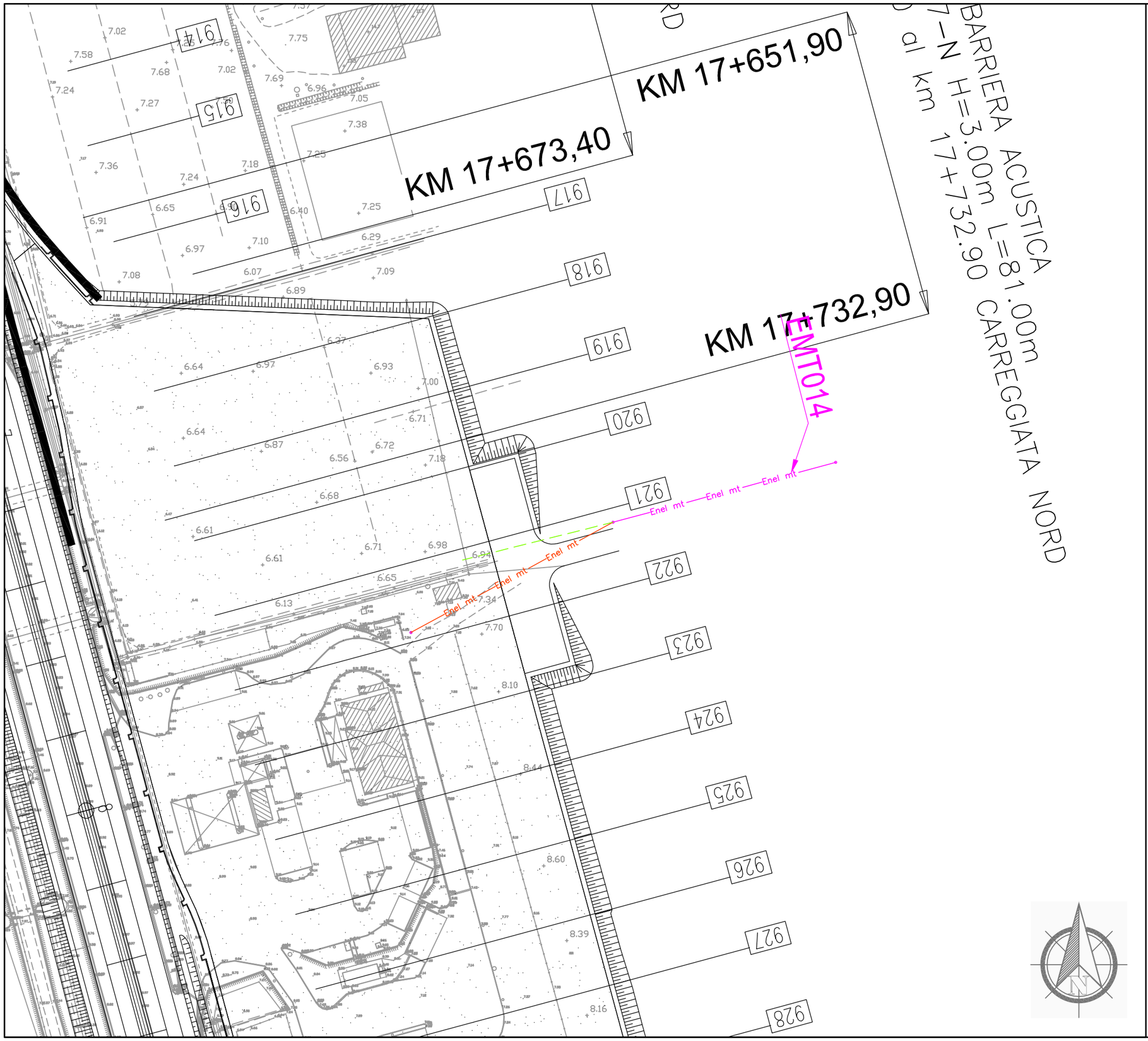

Dettaglio interferenza e risoluzione adottata

Scala **1:1000** Comune di: **Grosseto**

SCHEDA N.060

LOTTO 3 PARTE 2 PROGRESSIVA km 17+780

Ente Gestore

ENEL DISTRIBUZIONE

Descrizione dell'interferenza

Linea elettrica media tensione aerea identificata con il **n.EMT014.**

Risoluzione Tecnica dell'intervento

Per la risoluzione dell'interferenza è previsto la dismissione di n.1 sostegno per circa 60 ml di cavo e l'interramento di circa 40 ml circa per l'allacciamento alla nuova area di servizio.

Stima Economico–Temporale per la risoluzione dell'interferenza

Per la risoluzione dell'interferenza è previsto un tempo di 10 gg lavorative ed un costo di circa **€ 12.000,00.**

n.b. per la risoluzione dell' interferenza sono previsti scavi, demolizioni, realizzazione di opere e tutto quanto altro necessario per realizzare la risoluzione dell'interferenza finita e funzionante.

LEGENDA

- TRATTO DA DISMETTERE
- SPOSTAMENTO DEFINITIVO
- SPOSTAMENTO TEMPORANEO

Dettaglio interferenza e risoluzione adottata

Scala **1:1000** Comune di: **Grosseto**

SCHEDA N.061

LOTTO 3 PARTE 2 PROGRESSIVA km 18+020

Ente Gestore

TELECOM ITALIA

Descrizione dell'interferenza

Linea telefonica in rame aerea e interrata identificata con il **n.TEL021.**

Risoluzione Tecnica dell'intervento

Per la risoluzione dell'interferenza è previsto la spostamento aereo di circa 63 ml di cavo aereo, l'interramento di circa 20 ml di cavo e l'aumento della relativa protezione sovrastante.

n.b. per la risoluzione dell' interferenza sono previsti scavi, demolizioni, realizzazione di opere e tutto quanto altro necessario per realizzare la risoluzione dell'interferenza finita e funzionante.

LEGENDA

- TRATTO DA DISMETTERE
- SPOSTAMENTO DEFINITIVO
- SPOSTAMENTO TEMPORANEO

Dettaglio interferenza e risoluzione adottata

Scala **1:1000** Comune di: **Grosseto**

SCHEDA N.062

LOTTO 3 PARTE 2 PROGRESSIVA km 21+580

Ente Gestore

TELECOM ITALIA

Descrizione dell'interferenza

Linea telefonica in rame interrata identificata con il **n.TEL022.**

Risoluzione Tecnica dell'intervento

Per la risoluzione dell'interferenza è previsto lo spostamento di circa 74 ml di cavo interrato mediante un nuovo no-dig.

n.b. per la risoluzione dell' interferenza sono previsti scavi, demolizioni, realizzazione di opere e tutto quanto altro necessario per realizzare la risoluzione dell'interferenza finita e funzionante.

LEGENDA

- TRATTO DA DISMETTERE
- SPOSTAMENTO DEFINITIVO
- SPOSTAMENTO TEMPORANEO

Dettaglio interferenza e risoluzione adottata

Scala **1:1000** Comune di: **Grosseto**

SCHEDA N.63

LOTTO 3 PARTE 2 PROGRESSIVA km 21+582

Ente Gestore

ACQUEDOTTO DEL FIORA

Descrizione dell'interferenza

Tubazione acquedotto in PEAD DN 175, identificata con il **n.ACQ027.**

Risoluzione Tecnica dell'intervento

Per la risoluzione dell'interferenza è previsto uno spostamento temporaneo della tubazione per la realizzazione dell'opera e la successiva ricollocazione di circa 82 ml di tubazione.

n.b. per la risoluzione dell' interferenza sono previsti scavi, demolizioni, realizzazione di opere e tutto quanto altro necessario per realizzare la risoluzione dell'interferenza finita e funzionante.

LEGENDA

- TRATTO DA DISMETTERE (rosso)
- SPOSTAMENTO DEFINITIVO (verde)
- SPOSTAMENTO TEMPORANEO (giallo)

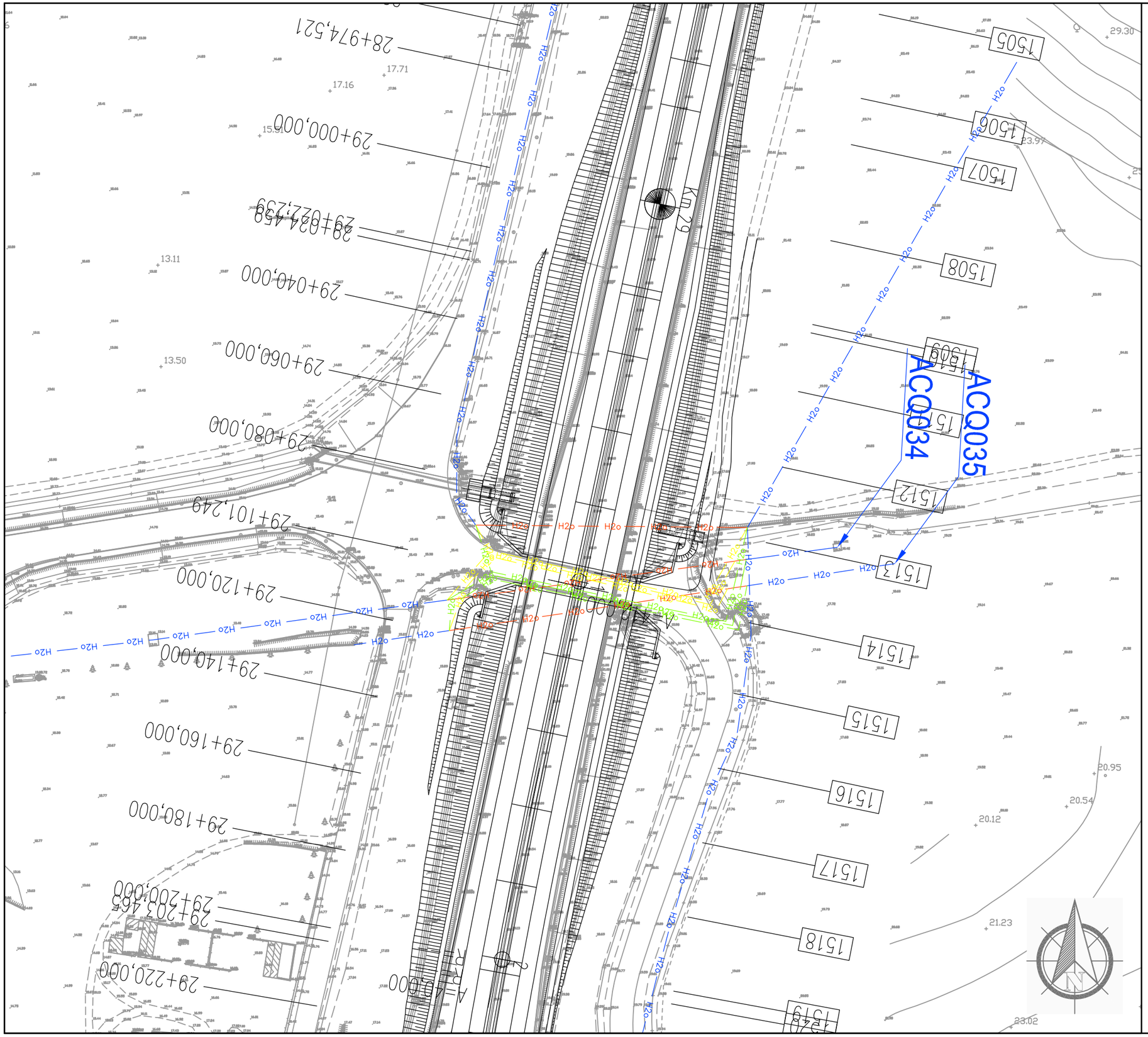

Dettaglio interferenza e risoluzione adottata

Scala **1:1000** Comune di: **Grosseto**

SCHEDA N.064

LOTTO 3 PARTE 2 PROGRESSIVA da km 29+085 a km 29+108

Ente Gestore

ACQUEDOTTO DEL FIORA

Descrizione dell'interferenza

Tubazione acquedotto in PEAD DN 63 identificata con il **n.ACQ033,** tubazione acquedotto in GHISA DN 350 identificata con il **n.ACQ034,** tubazione acquedotto in ACCIAIO DN 300 identificata con il **n.ACQ035.**

Risoluzione Tecnica dell'intervento

Per la risoluzione delle interferenze sono previsti i seguenti interventi:

INTERFERENZA ACQ033

spostamento temporaneo della tubazione per la realizzazione dell'opera e successiva ricollocazione definitiva di circa 100 ml di tubazione;

INTERFERENZA ACQ034

spostamento temporaneo della tubazione per la realizzazione dell'opera e successiva ricollocazione definitiva di circa 100 ml di tubazione;

INTERFERENZA ACQ035

spostamento temporaneo della tubazione per la realizzazione dell'opera e successiva ricollocazione definitiva di circa 100 ml di tubazione.

n.b. per la risoluzione dell' interferenza sono previsti scavi, demolizioni, realizzazione di opere e tutto quanto altro necessario per realizzare la risoluzione dell'interferenza finita e funzionante.

LEGENDA

- TRATTO DA DISMETTERE
- SPOSTAMENTO DEFINITIVO
- SPOSTAMENTO TEMPORANEO

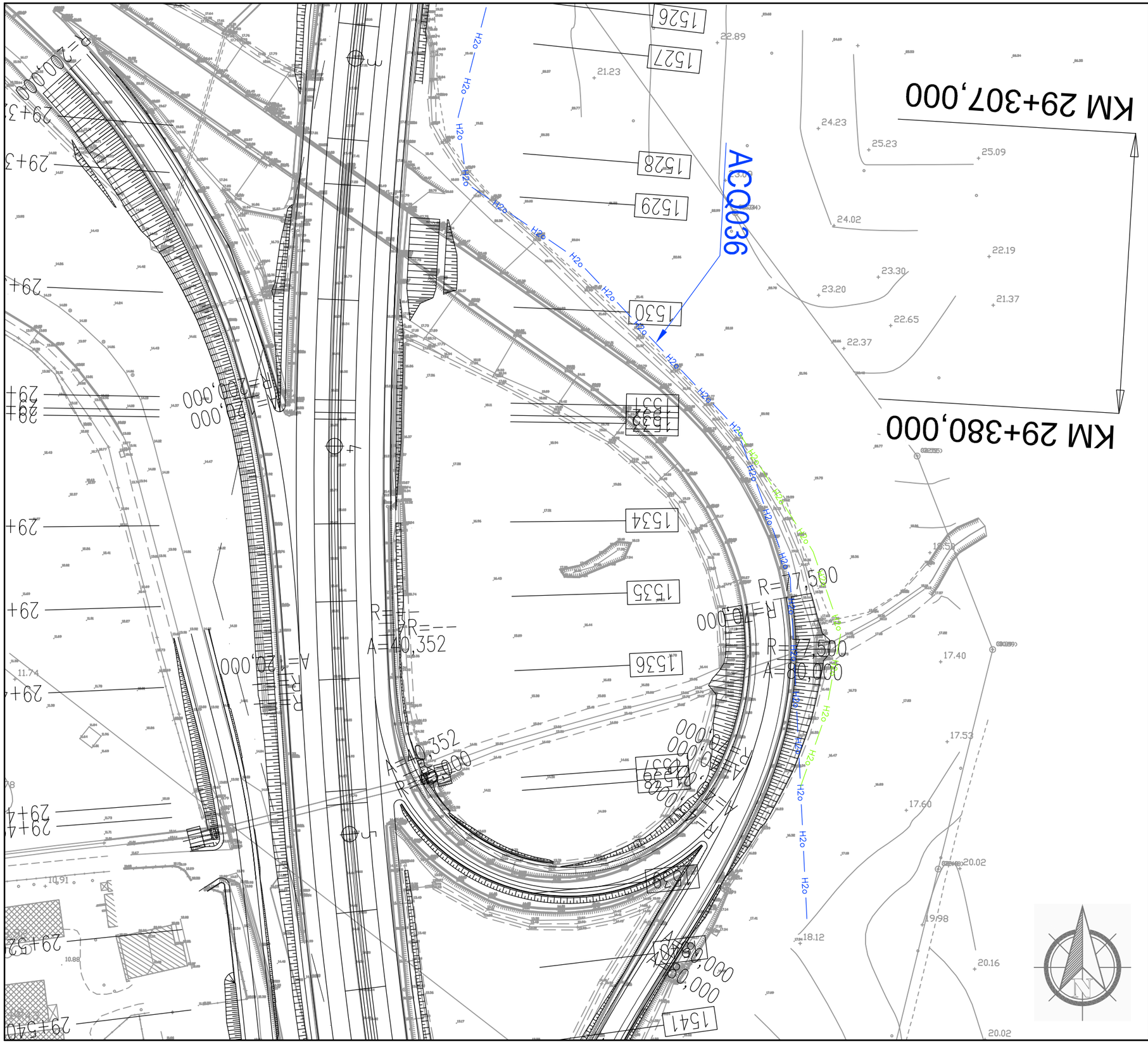

Dettaglio interferenza e risoluzione adottata

Scala **1:1000** Comune di: **Grosseto**

SCHEDA N.065

LOTTO 3 PARTE 2 PROGRESSIVA SVINCOLO DI GROSSETO SUD

Ente Gestore

ACQUEDOTTO DEL FIORA

Descrizione dell'interferenza

Tubazione acquedotto in ACCIAIO DN 100 **n.ACQ037.**

Risoluzione Tecnica dell'intervento

Per la risoluzione dell'interferenza è previsto lo spostamento definitivo di circa 100 ml di tubazione.

n.b. per la risoluzione dell' interferenza sono previsti scavi, demolizioni, realizzazione di opere e tutto quanto altro necessario per realizzare la risoluzione dell'interferenza finita e funzionante.

LEGENDA

- TRATTO DA DISMETTERE
- SPOSTAMENTO DEFINITIVO
- SPOSTAMENTO TEMPORANEO

Dettaglio interferenza e risoluzione adottata

Scala **1:2000** Comune di: **Grosseto**

SCHEDA N.066

LOTTO 3 PARTE 2 PROGRESSIVA DA km 29+620 A km 30+259

Ente Gestore

INTEROUTE

Descrizione dell'interferenza

Infrastruttura fibre ottiche sita sul lato esterno della corsia diretta a nord, contenente Interoute, Ministero della Difesa, Eutelia e Fastweb, identificata con il **n.FOXXX.**

Risoluzione Tecnica dell'intervento

Per la risoluzione dell'interferenza è previsto uno spostamento temporaneo aereo di circa 521 ml di cavi su palificata composta da circa 18 sostegni e posizionata a margine delle aree di lavorazione, inoltre la successiva ricollocazione definitiva di circa 640 ml di infrastruttura con relativi cavi posizionata a piede scarpata.

n.b. per la risoluzione dell' interferenza sono previsti scavi, demolizioni, realizzazione di opere e tutto quanto altro necessario per realizzare la risoluzione dell'interferenza finita e funzionante.

LEGENDA

- TRATTO DA DISMETTERE
- SPOSTAMENTO DEFINITIVO
- SPOSTAMENTO TEMPORANEO

Dettaglio interferenza e risoluzione adottata

Scala **1:1000** Comune di: **Grosseto**

SCHEDA N.067

LOTTO 3 PARTE 2 PROGRESSIVA da Svincolo di Grosseto Sud a km fine lotto

Ente Gestore

RETELIT

Descrizione dell'interferenza

Infrastruttura fibre ottiche composta da n.2 tritubi conteneti n.2 cavi di fibre, identificata con il **n.F0006.**

Risoluzione Tecnica dell'intervento

Per la risoluzione dell'interferenza è previsto lo spostamento di circa 252 ml di infrastruttura.

n.b. per la risoluzione dell' interferenza sono previsti scavi, demolizioni, realizzazione di opere e tutto quanto altro necessario per realizzare la risoluzione dell'interferenza finita e funzionante.

LEGENDA

- TRATTO DA DISMETTERE
- SPOSTAMENTO DEFINITIVO
- SPOSTAMENTO TEMPORANEO

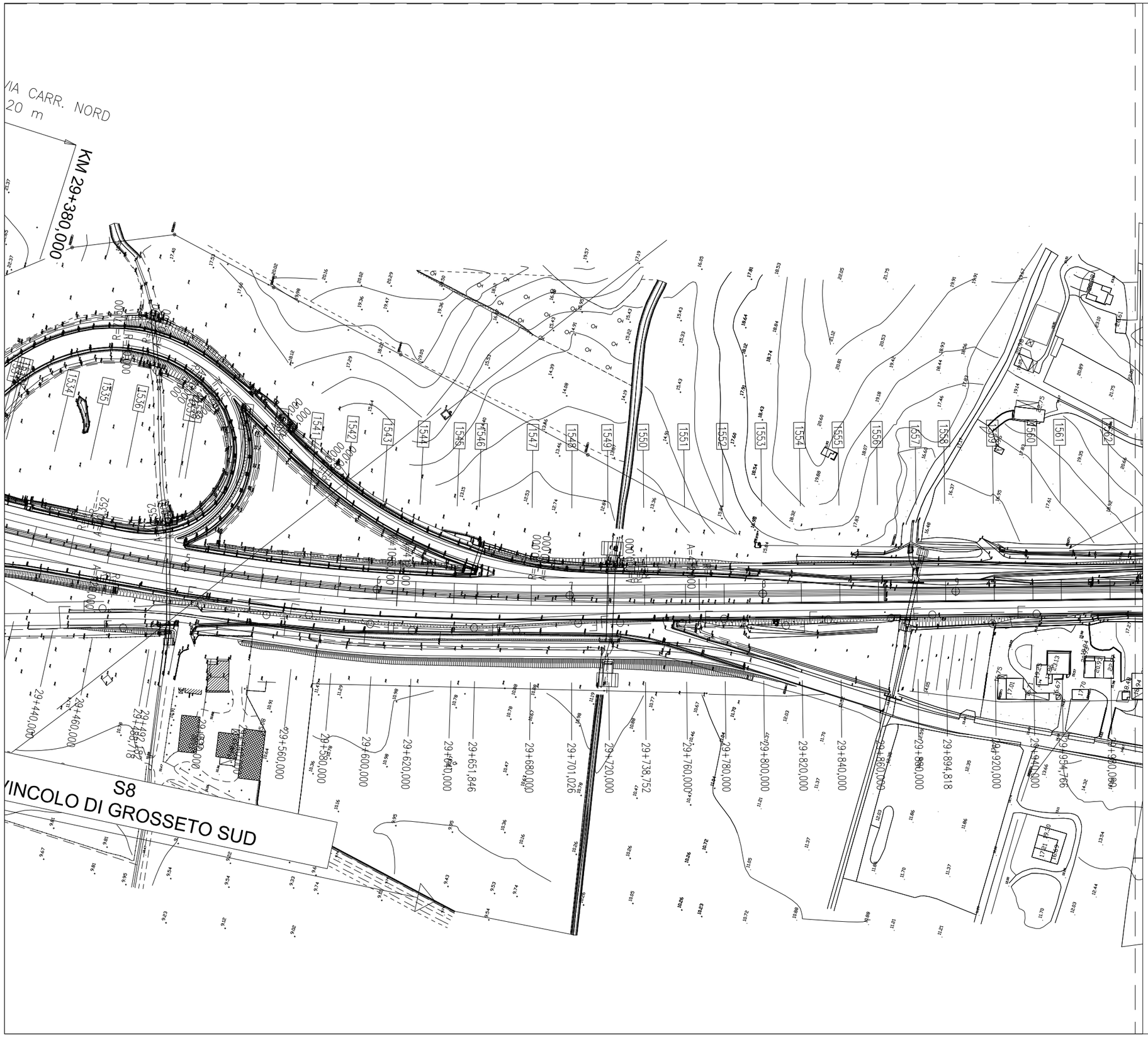

Dettaglio interferenza e risoluzione adottata

Scala 1:2000 Comune di: Grosseto

SCHEDA N.068

LOTTO 3 PARTE 2 PROGRESSIVA da Svincolo di Grosseto Sud a fine lotto.

Ente Gestore

TELECOM ITALIA

Descrizione dell'interferenza

Infrastruttura fibre ottiche composta da n.2 tritubi conteneti n.2 cavi di fibre, identificata con il n.FO007.

Risoluzione Tecnica dell'intervento

Per la risoluzione dell'interferenza è previsto lo spostamento di circa 483 ml di infrastruttura.

n.b. per la risoluzione dell' interferenza sono previsti scavi, demolizioni, realizzazione di opere e tutto quanto altro necessario per realizzare la risoluzione dell'interferenza finita e funzionante.

[redacted]

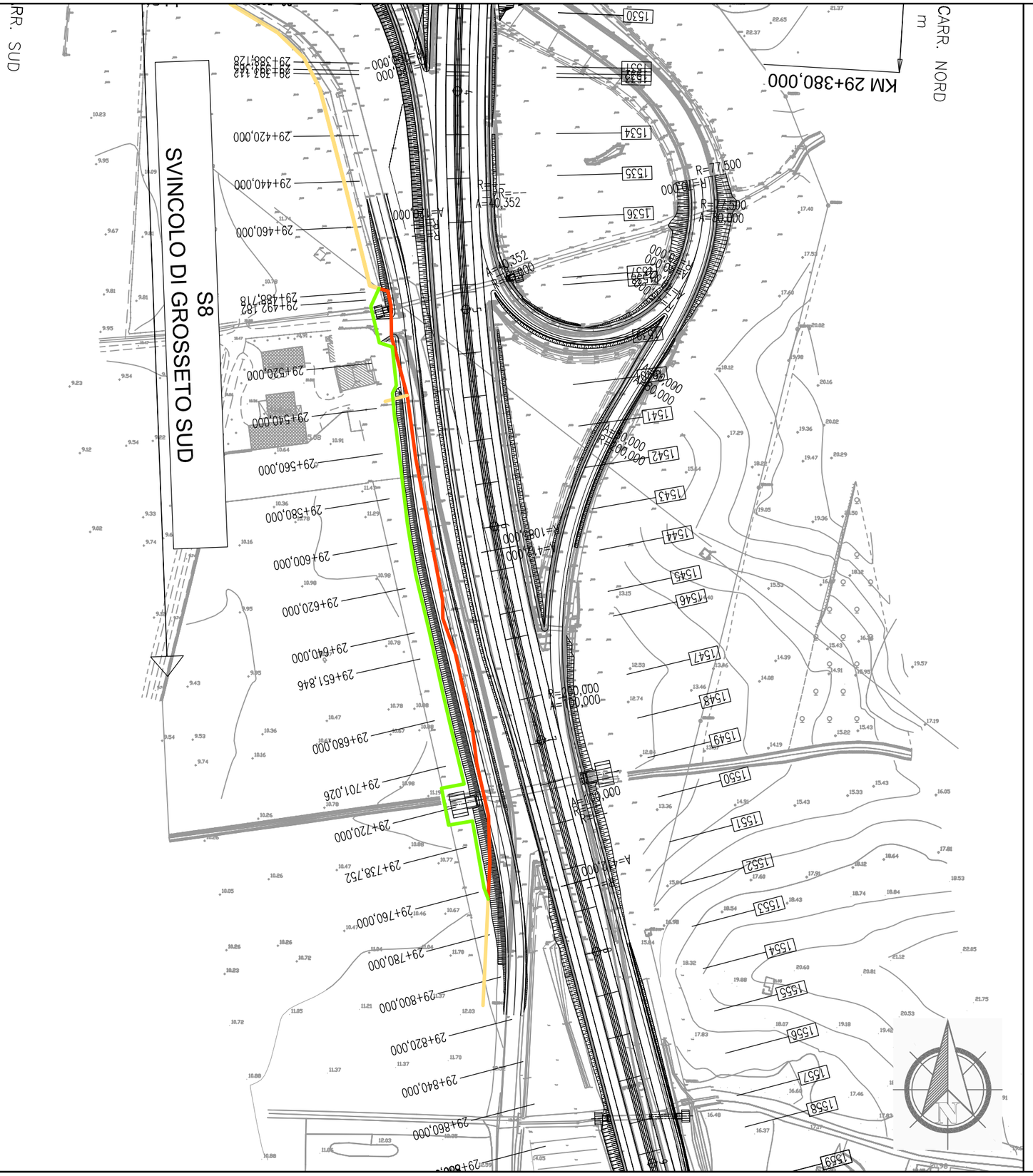

Dettaglio interferenza e risoluzione adottata

Scala **1:2000** Comune di: **Grosseto**

SCHEDA N.069

PROGRESSIVA km 9+880

Ente Gestore

GEA

Descrizione dell'interferenza

Tubazione distribuzione gas bassa pressione identificata con il **n.GAS004.**

Risoluzione Tecnica dell'intervento

Per la risoluzione dell'interferenza è previsto lo spostamento di circa 311 ml di tubazione.

n.b. per la risoluzione dell' interferenza sono previsti scavi, demolizioni, realizzazione di opere e tutto quanto altro necessario per realizzare la risoluzione dell'interferenza finita e funzionante.

LEGENDA

- TRATTO DA DISMETTERE
- SPOSTAMENTO DEFINITIVO
- SPOSTAMENTO TEMPORANEO

Dettaglio interferenza e risoluzione adottata

Scala **1:1000** Comune di: **Grosseto**

SCHEDA N.070

LOTTO 3 PARTE 2 PROGRESSIVA km 29+722

Ente Gestore

TELECOM ITALIA

Descrizione dell'interferenza

Linea telefonica in rame interrata identificata con il **n.TEL028.**

Risoluzione Tecnica dell'intervento

Per la risoluzione dell'interferenza è previsto l'aumento di profondità del cavo per circa 18 ml e lo spostamento di circa 77 ml di cavo sul lato destro e lo spostamento di circa 53 ml di cavo interrato a sud.

n.b. per la risoluzione dell' interferenza sono previsti scavi, demolizioni, realizzazione di opere e tutto quanto altro necessario per realizzare la risoluzione dell'interferenza finita e funzionante.

LEGENDA

- TRATTO DA DISMETTERE
- SPOSTAMENTO DEFINITIVO
- SPOSTAMENTO TEMPORANEO

Dettaglio interferenza e risoluzione adottata

Scala **1:1000** Comune di: **Grosseto**

SCHEDA N.071

LOTTO 3 PARTE 2 PROGRESSIVA km 30+015

Ente Gestore

TELECOM ITALIA

Descrizione dell'interferenza

Linea telefonica in rame aerea identificata con il **n.TEL029.**

Risoluzione Tecnica dell'intervento

Per la risoluzione dell'interferenza è previsto l'interramento del cavo mediante no-dig.

n.b. per la risoluzione dell' interferenza sono previsti scavi, demolizioni, realizzazione di opere e tutto quanto altro necessario per realizzare la risoluzione dell'interferenza finita e funzionante.

LEGENDA

- TRATTO DA DISMETTERE
- SPOSTAMENTO DEFINITIVO
- SPOSTAMENTO TEMPORANEO